

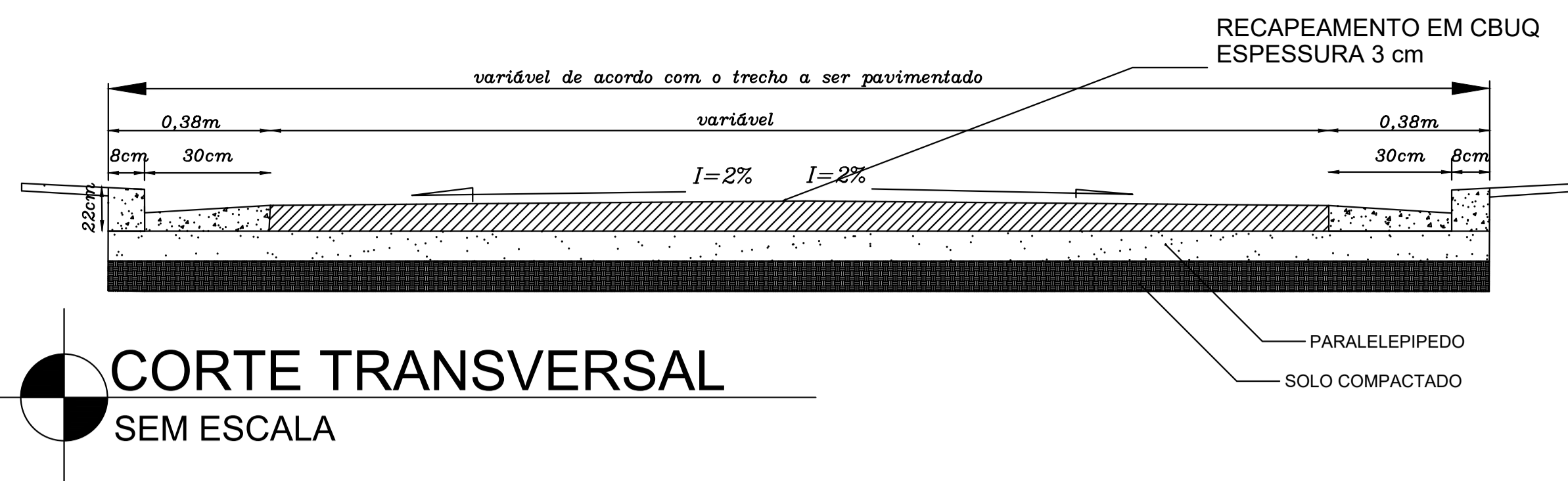
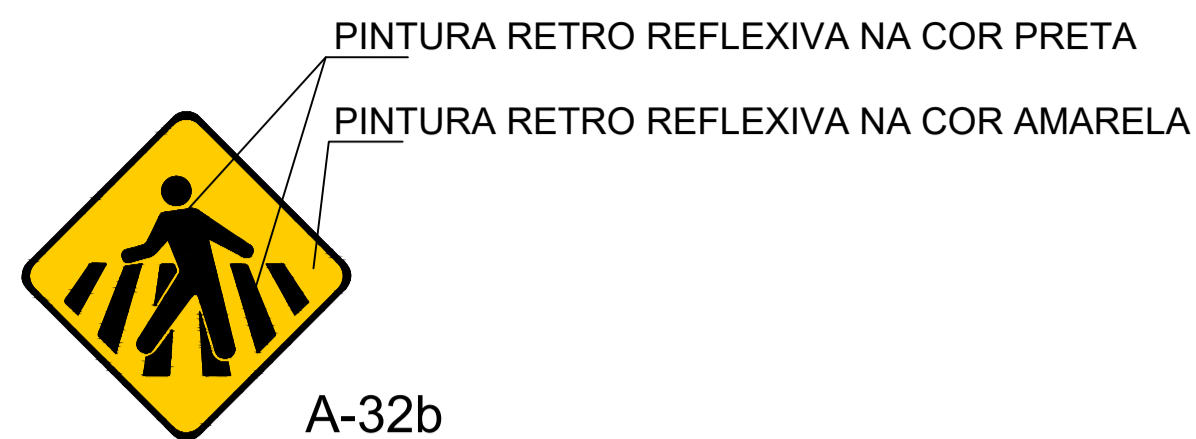
DETALHE SARJETA / MEIO FIO

SEM ESCALA

QUANTITATIVO

Descrição	Qty.
EXTENSÃO	547,25 m
PAVIMENTO	4.081,82 m ²
RECAPEAMENTO	3.751,87 m ²
SARJETA	1.094,50 m

MODELO SINALIZAÇÃO VERTICAL

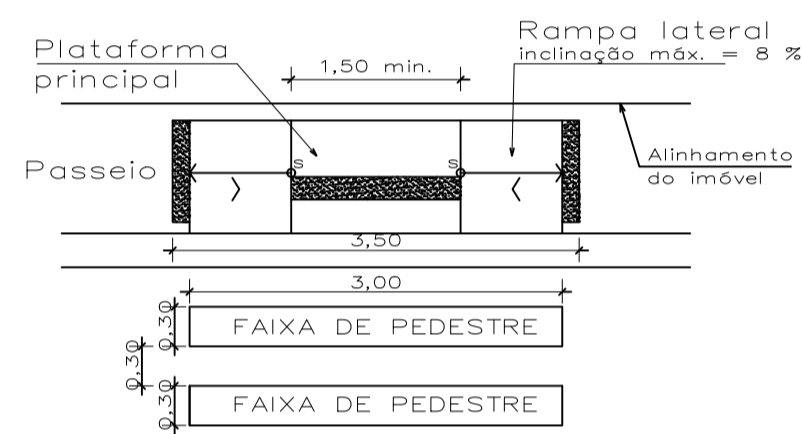


CORTE TRANSVERSAL

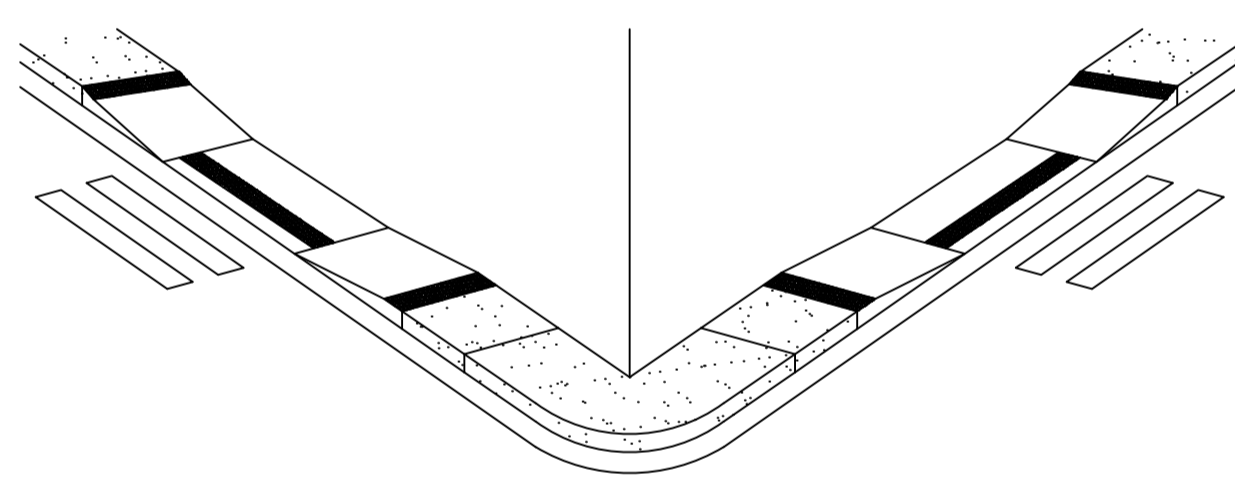
SEM ESCALA



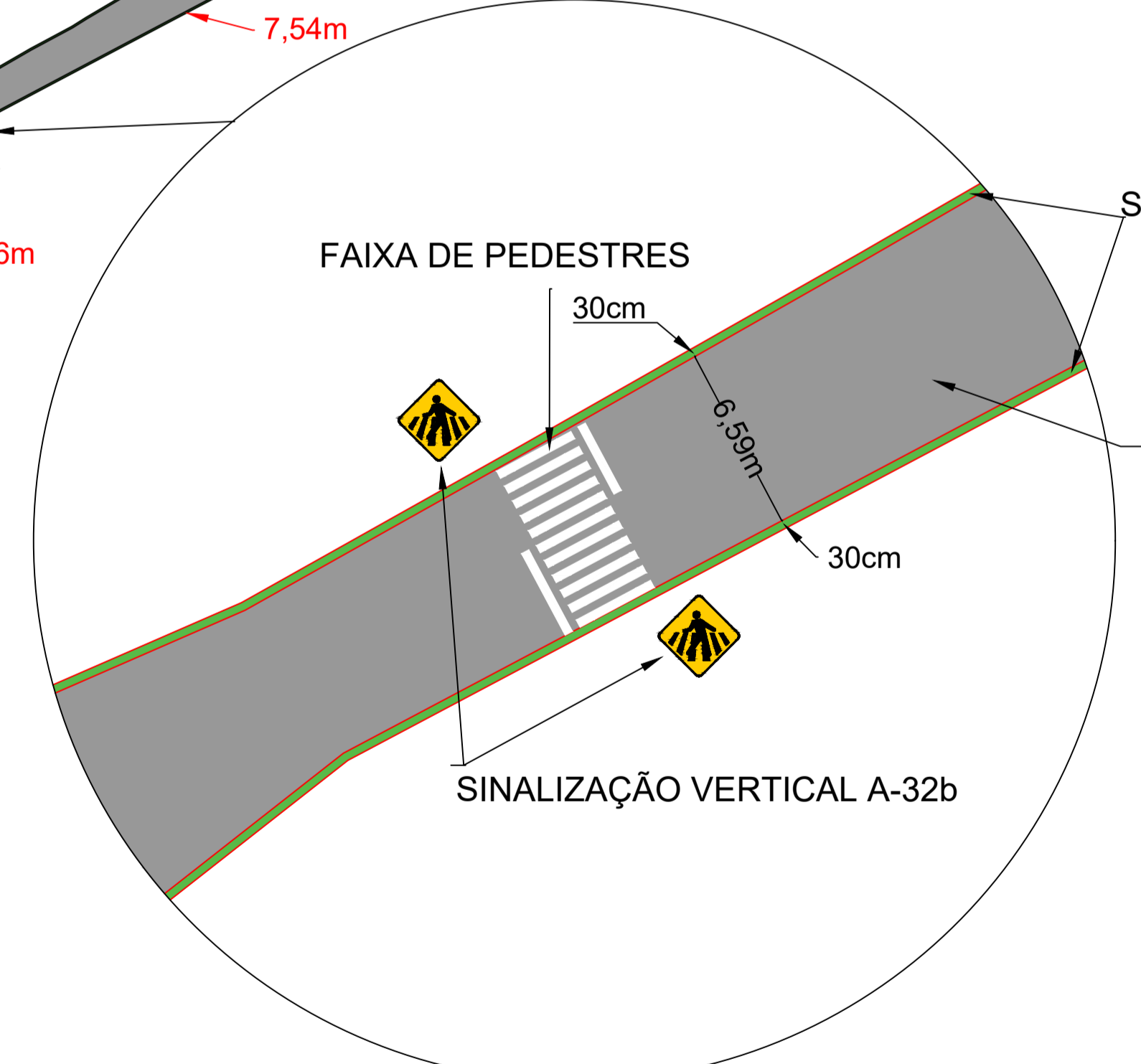
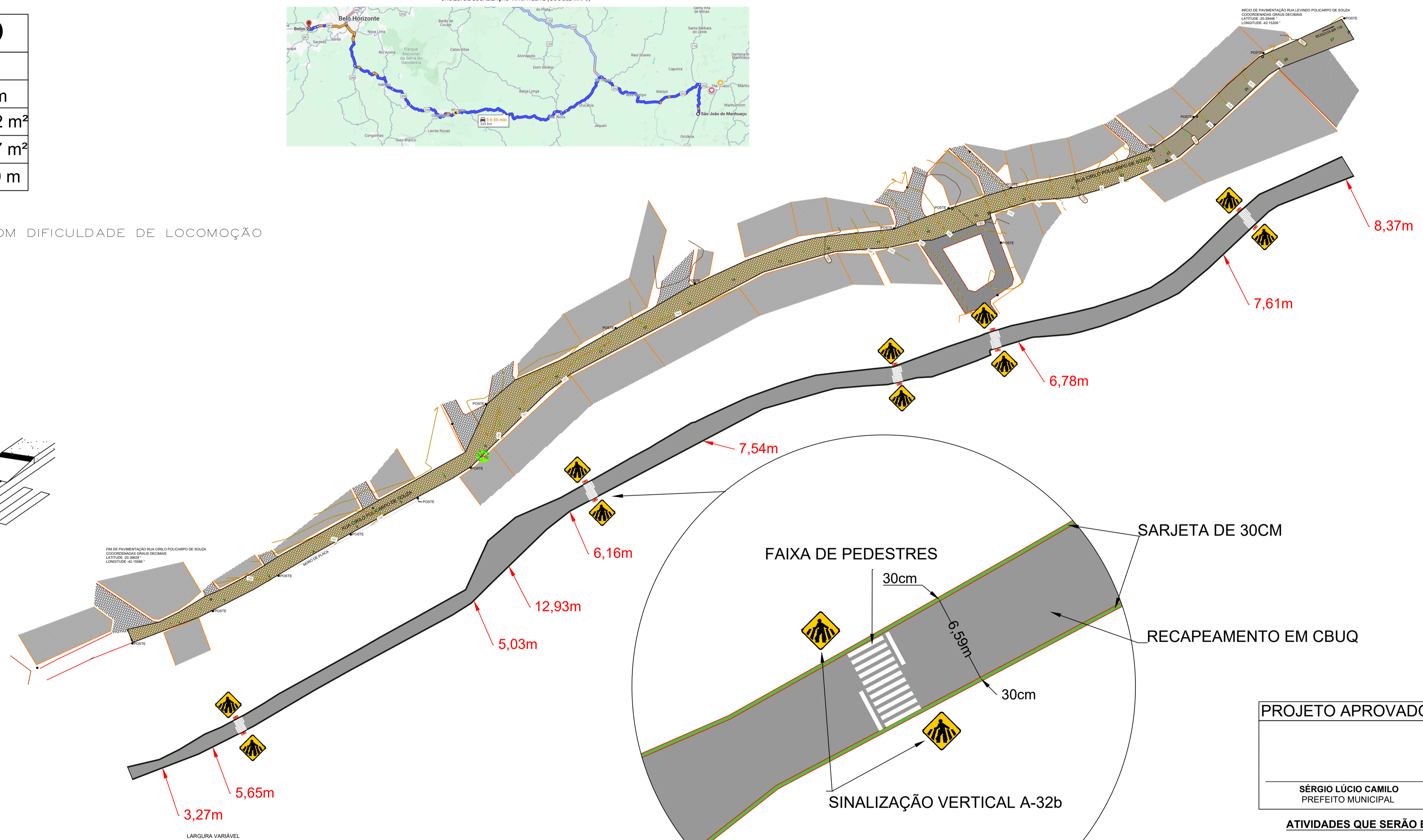
DETALHE RAMPA DE ACESSO P/ PESSOA COM DIFICULDADE DE LOCOMOÇÃO



PLANTA BAIXA



PERSPECTIVA



DETALHAMENTO VIA

PLANTA PAVIMENTAÇÃO

ESC 1: 650

LEGENDA	
	MURO/CERCA/ALAMBRAÇÃO
	MEIO FIO
	MURO
	CURVAS DE NÍVEL
	ALINHAMENTO PERFIL LONGITUDINAL
	POÇO DE VISITA
	ESTRADA A SER PAVIMENTADA
	BORDO DE ESTRADA
	CURSOS D'ÁGUA
	PARALELEPÍPEDO
	BLOQUETE
	ASFALTO
	BUEIRO
	SARJETA

TRECHO A PAVIMENTAR



Sistema de Coordenadas
Coordenadas Planas U T M
Meridiano Central -45W, Fuso -23
Origem das coordenadas:
Elipsóide: GRS-80

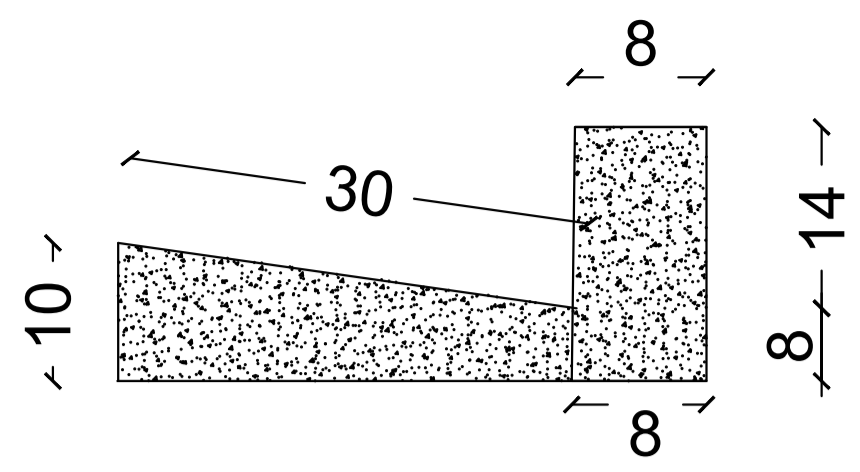
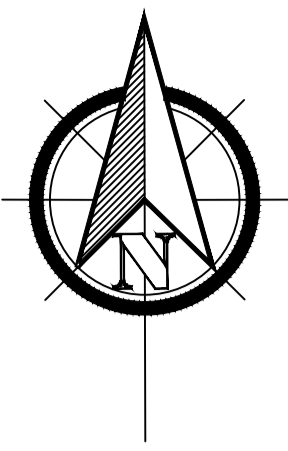
PROJETO APROVADO
SÉRGIO LÚCIO CAMILO
PREFEITO MUNICIPAL



- ATIVIDADES QUE SERÃO EXECUTADAS PELO MUNICÍPIO**
- MEIO FIO, RAMPA E PASSEIO.** Já se encontram executados no pavimento existente, será realizado o reparo dos passeios, das guias danificadas, adição em poucos e pequenos trechos que ainda não contém, as rampas também serão adicionadas nos pontos correspondentes e todos os serviços serão executados pelo município e antes da vistoria final.
 - SINALIZAÇÃO VIÁRIA.** Já existe sinalização vertical nas ruas a serem recapeadas, porém serão adicionadas placas com o nome das ruas (segundo o padrão já adotado pelo município) e de faixa de pedestres. E serão executadas pelo município e antes da vistoria final.

Cidade de Calçamento: RUA CIRILO POLICARPO DE SOUZA FRENTE DE OBRA: (MÊS 01) SÃO JOÃO DO MANHUAÇU/MG.		
Responsável Técnico: VINÍCIUS WELERSON CREA 41.411/D MG	ART. VINCULADA: MG20242858914	
Proprietário: PREF. MUN. DE SÃO JOÃO DO MANHUAÇU MG	SICOMV: 949479/2023	Folha 1 de 10
Projeto: RECAPEAMENTO EM CBUQ	Desenho: ERYCK BRAYANN	
Descrição: PLANTAS, CORTES E DETALHES E QUADRO QUANTITATIVO		Confirmação: Vinicius Welerson
Data: MÊS 04/2024	Escala: Indicada	

ITINERÁRIO: Partindo do trevo de entrada da cidade de São João do Manhuaçu-MG, segue pela Rua Adolfo Moreira Bastos sentido ao centro da cidade por 180 m. Destê, converge à direita e segue na Avenida São João Batista por 650 m, deste converge à esquerda e segue pela Rua João Gomes da Fonseca por 170 m, chegando ao início da Rua Cirilo Policarpo de Souza, que será recapeada.



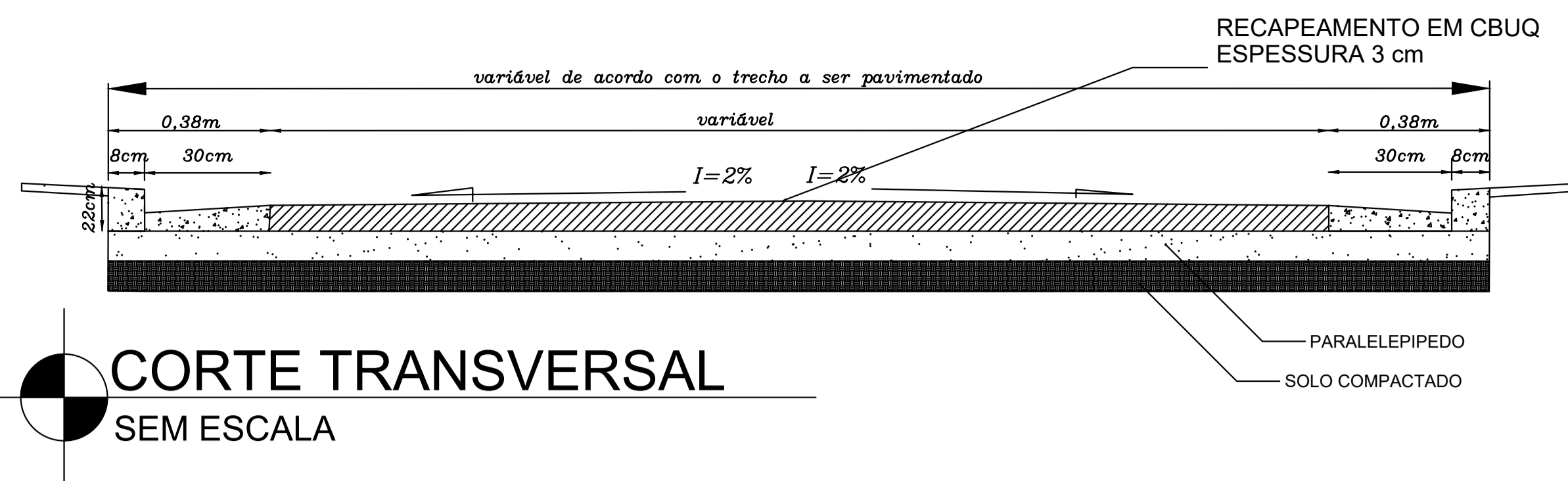
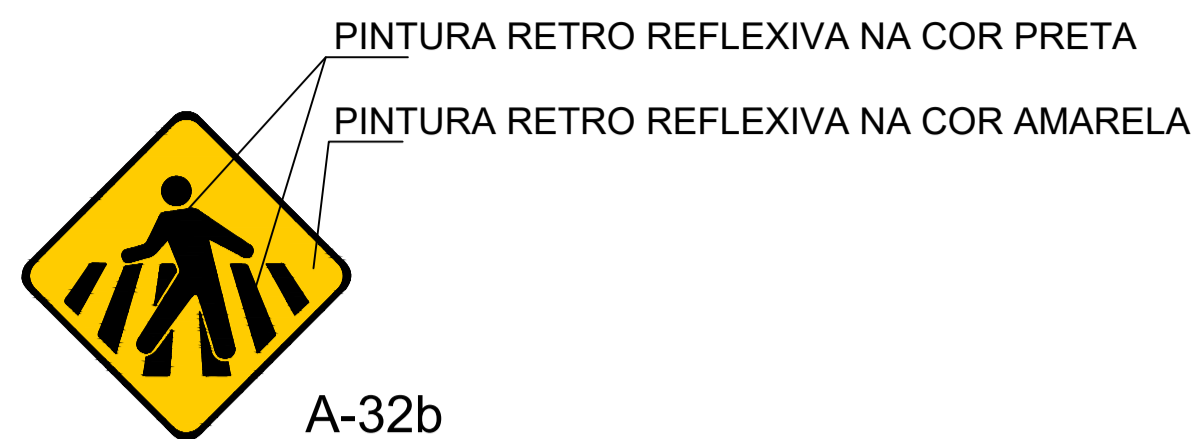
DETALHE SARJETA / MEIO FIO

SEM ESCALA

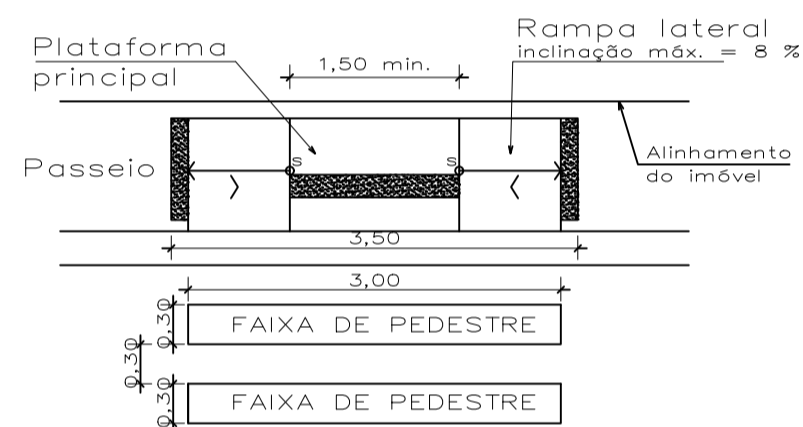
QUANTITATIVO

Descrição	Qtd.
EXTENSÃO	458,64 m
PAVIMENTO	2.815,07 m ²
RECAPEAMENTO	2.539,81 m ²
SARJETA	917,28 m

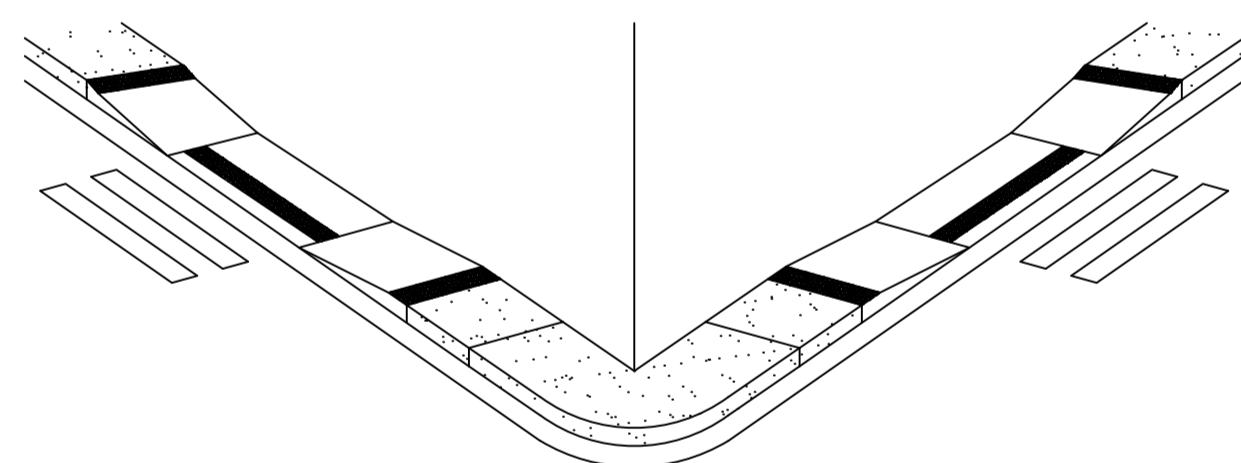
MODELO SINALIZAÇÃO VERTICAL



DETALHE RAMPA DE ACESSO P/ PESSOA COM DIFICULDADE DE LOCOMOÇÃO



PLANTA BAIXA



PERSPECTIVA

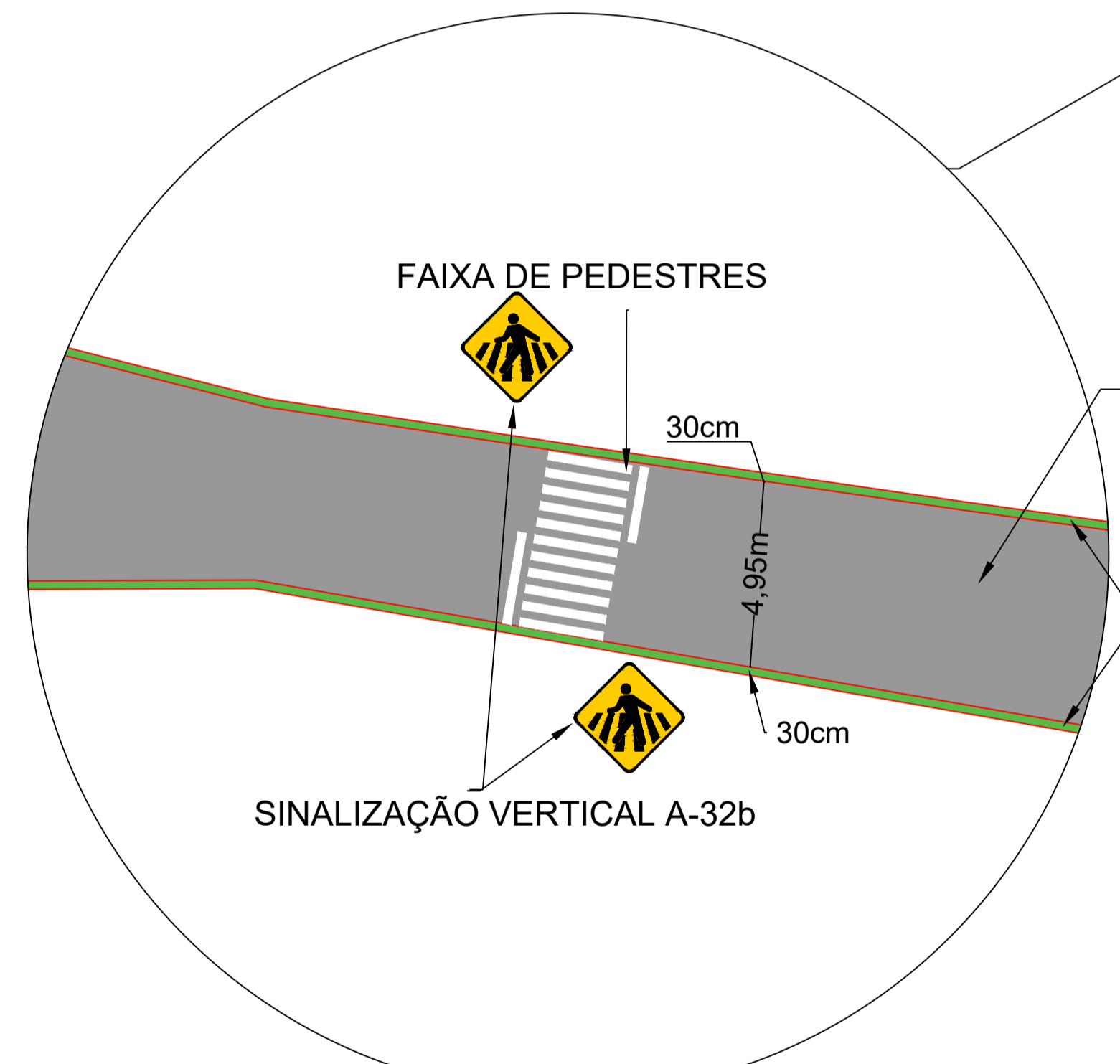
LEGENDA	
	MURO/CERCA/ALAMBRADO
	MEIO FIO
	MURO
	CURVAS DE NÍVEL
	ALINHAMENTO PERFIL LONGITUDINAL
	POÇO DE VISITA
	ESTRADA A SER PAVIMENTADA
	BORDO DE ESTRADA
	CURSOS D'ÁGUA
	PARALELEPIPEDO
	BLOQUETE
	ASFALTO
	BUEIRO
	SARJETA



TRECHO A PAVIMENTAR



Sistema de Coordenadas
Coordenadas Planas U T M
Meridiano Central -45W, Fuso -23
Origem das coordenadas:
Elipsóide: GRS-80



PLANTA PAVIMENTAÇÃO

ESC 1: 650

PROJETO APROVADO

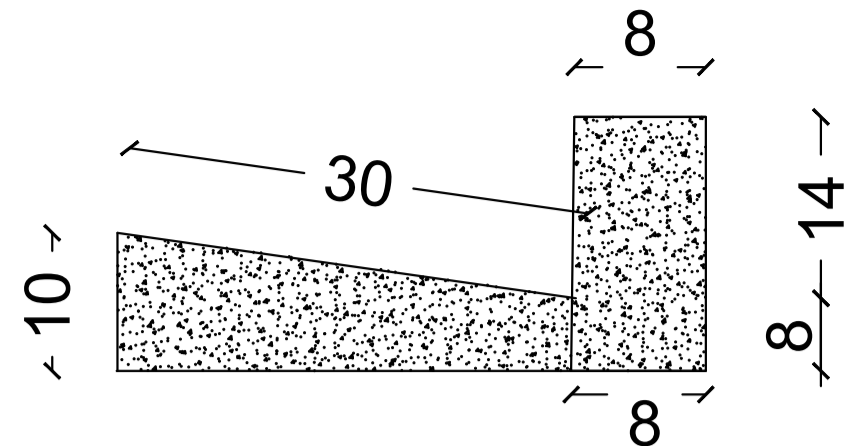

SÉRGIO LÚCIO CAMILO
PREFEITO MUNICIPAL



- ATIVIDADES QUE SERÃO EXECUTADAS PELO MUNICÍPIO**
- MEIO FIO, RAMPA E PASSEIO.** Já se encontram executados no pavimento existente, será realizado o reparo dos passeios, das guias danificadas, adição em poucos e pequenos trechos que ainda não contém, as rampas também serão adicionadas nos pontos correspondentes e todos os serviços serão executados pelo município e antes da vistoria final.
 - SINALIZAÇÃO VIÁRIA.** Já existe sinalização vertical nas ruas a serem recapeadas, porém serão adicionadas placas com o nome das ruas (segundo o padrão já adotado pelo município) e de faixa de pedestres. E serão executadas pelo município e antes da vistoria final.

Cidade do Calçamento: RUA LEVINDO POLICARPO DE SOUZA FRENTE DE OBRA: (MÉS 01) SÃO JOÃO DO MANHUAÇU/MG.		
Responsável Técnico: VINICIUS WELERSON CREA 41.411/D MG	ART. VINCULADA: MG20242858914	
Proprietário: PREF. MUN. DE SÃO JOÃO DO MANHUAÇU MG	SICOMV: 949479/2023	Desenho: ERYCK BRAYANN
Projeto: RECAPEAMENTO EM CBUQ		Folha: 2
Descrição: PLANTAS, CORTES E DETALHES E QUADRO QUANTITATIVO		de: 10
Data: MÉS 04/2024	Escala: Indicada	Controlador de Revisão: 1089875-75/23
Confirmação: Vinicius Welerson		

ITINERÁRIO: Partindo do trevo de entrada da cidade de São João do Manhuaçu/MG, segue pela Rua Adolfo Moreira Bastos sentido ao centro da cidade por 180 m. Destes, converge à direita e segue na Avenida São João Batista por 650 m; deste converge à esquerda e segue pela Rua João Gomes da Fonseca por 170 m; deste converge à direita chegando ao início da Rua Levindo Policarpo de Souza que será recapeada.



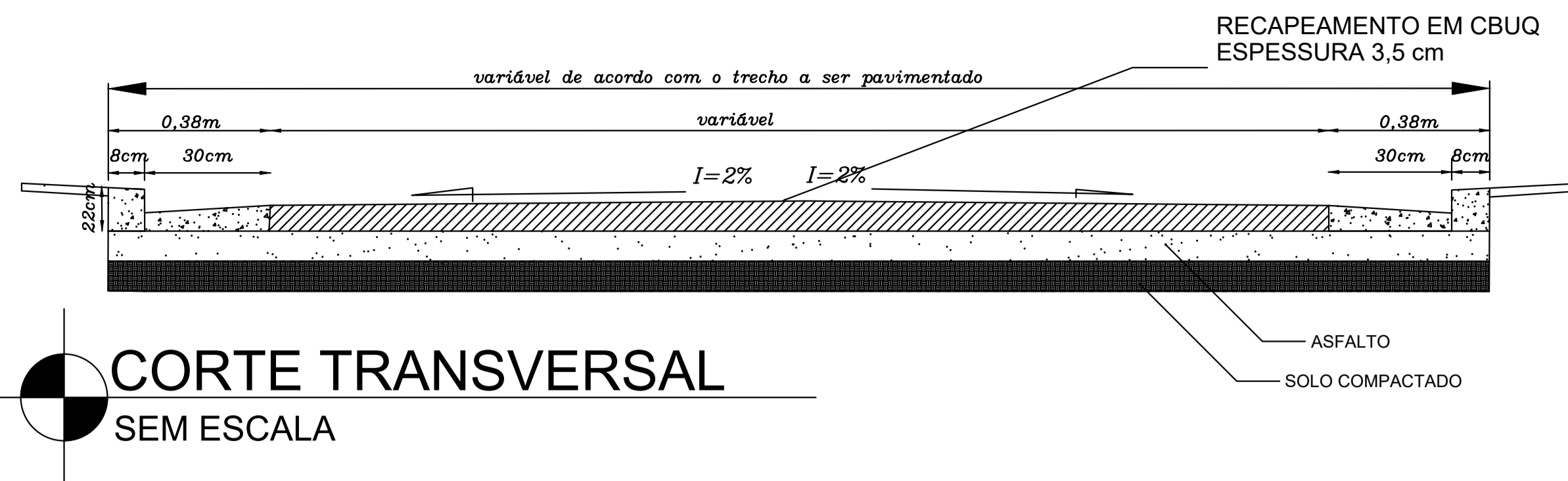
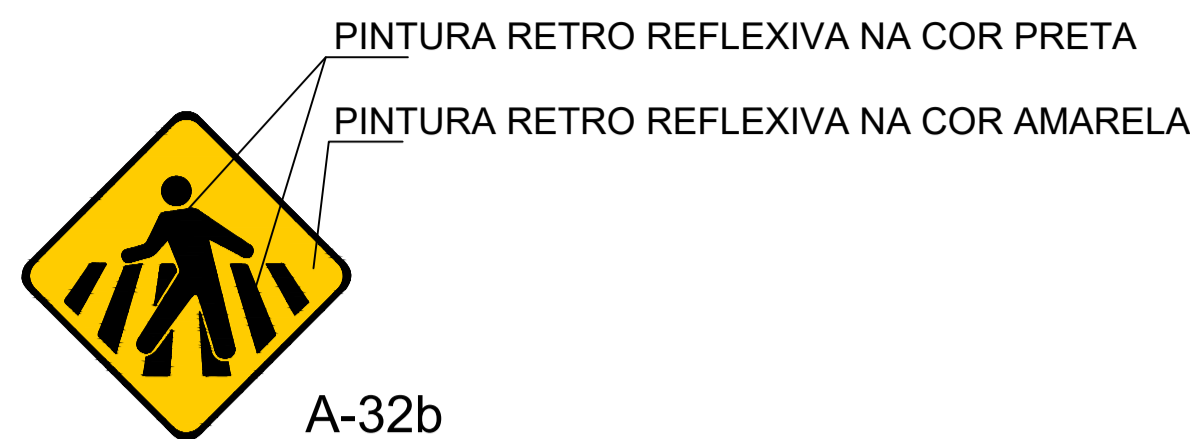
DETALHE SARJETA / MEIO FIO

SEM ESCALA

QUANTITATIVO

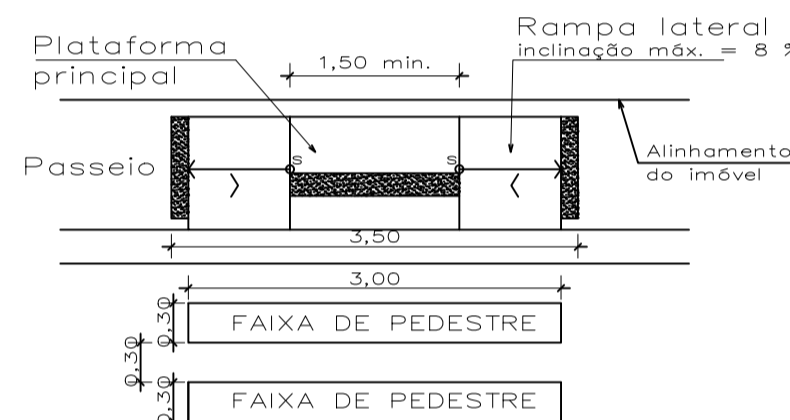
Descrição	Qtd.
EXTENSÃO	176,20 m
PAVIMENTO	1.505,56 m ²
RECAPEAMENTO	1399,30 m ²

MODELO SINALIZAÇÃO VERTICAL

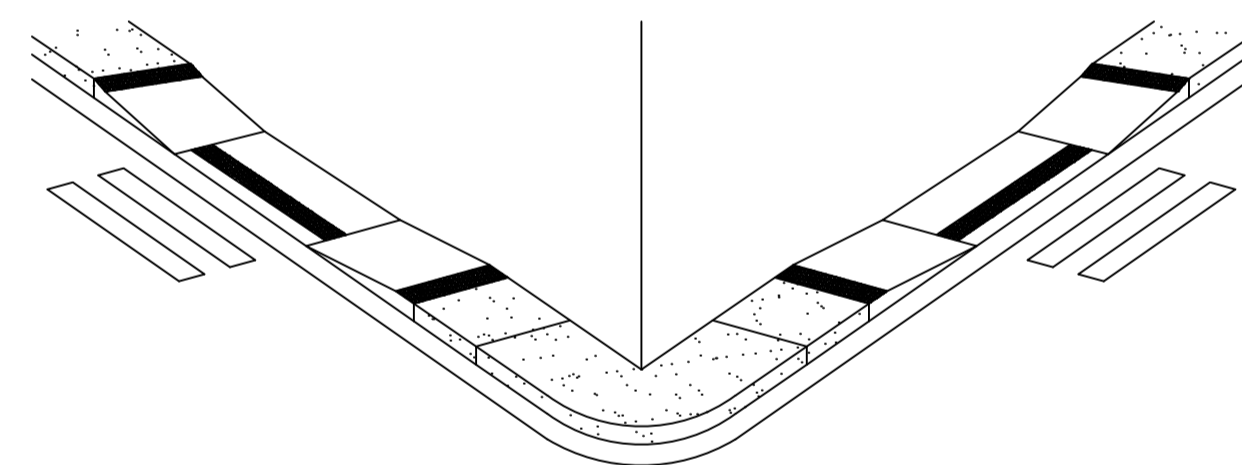


CORTE TRANSVERSAL SEM ESCALA

DETALHE RAMPA DE ACESSO P/ PESSOA COM DIFICULDADE DE LOCOMOÇÃO



PLANTA BAIXA



PERSPECTIVA

LEGENDA	
	MURO/CERCA/ALAMBRADO
	MEIO FIO
	BORDO DE ESTRADA
	CURSOS D'ÁGUA
	CURVAS DE NÍVEL
	ALINHAMENTO PERFIL LONGITUDINAL
	POÇO DE VISITA
	ESTRADA A SER PAVIMENTADA
	ASFALTO
	SARJETA

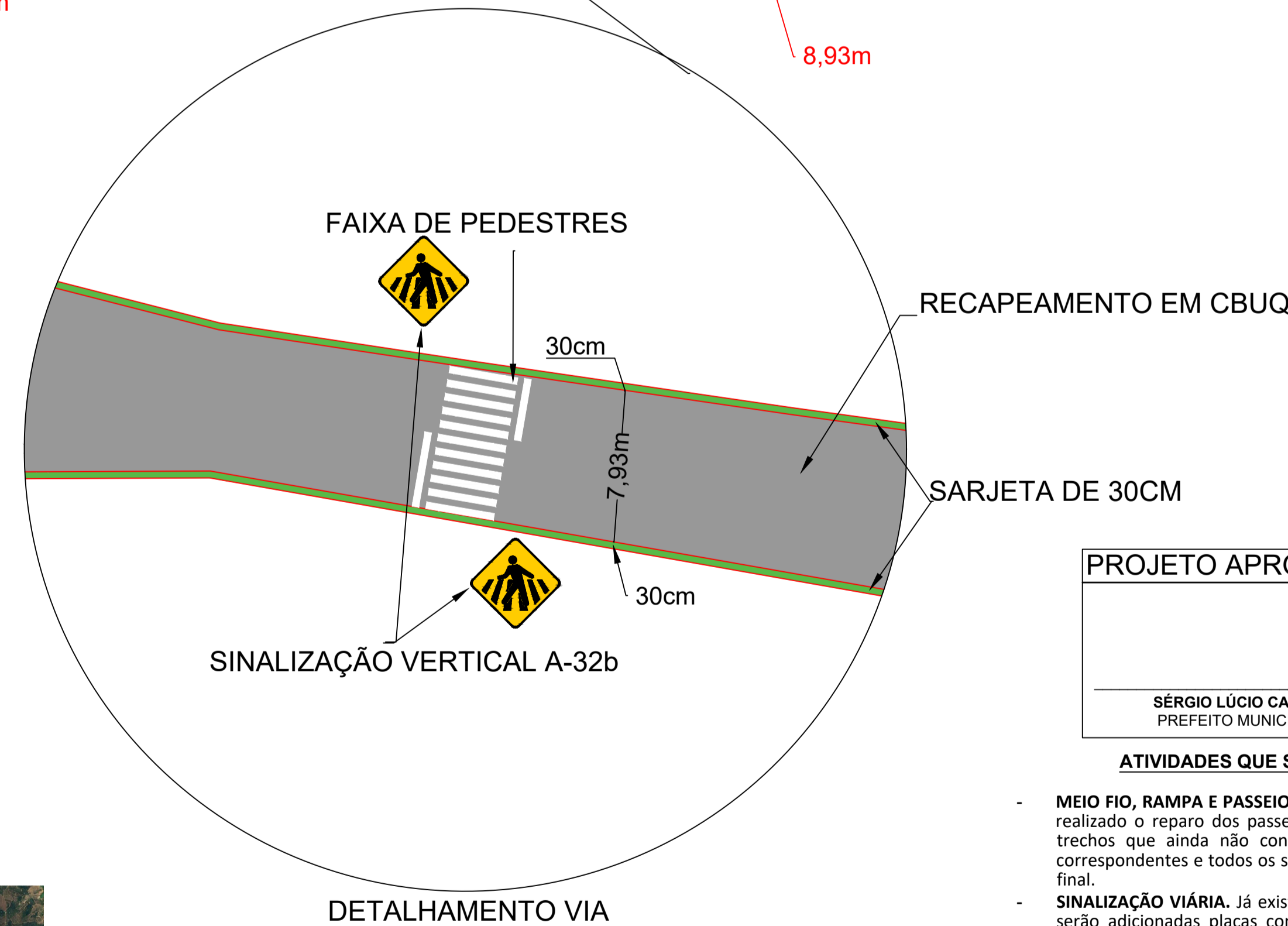
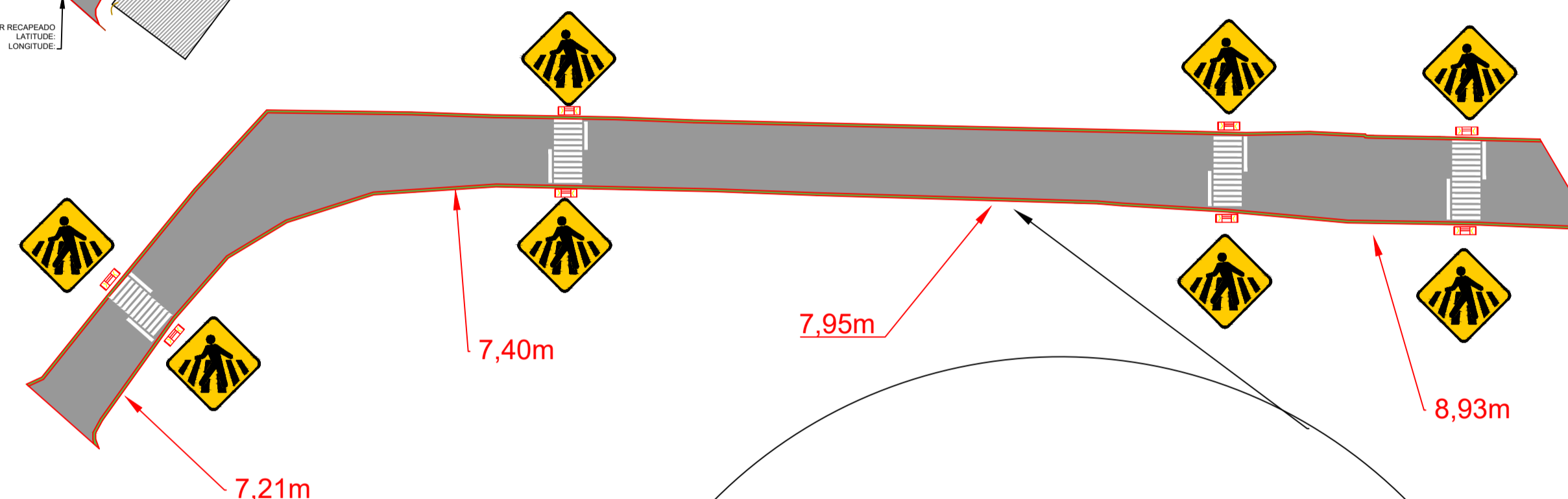
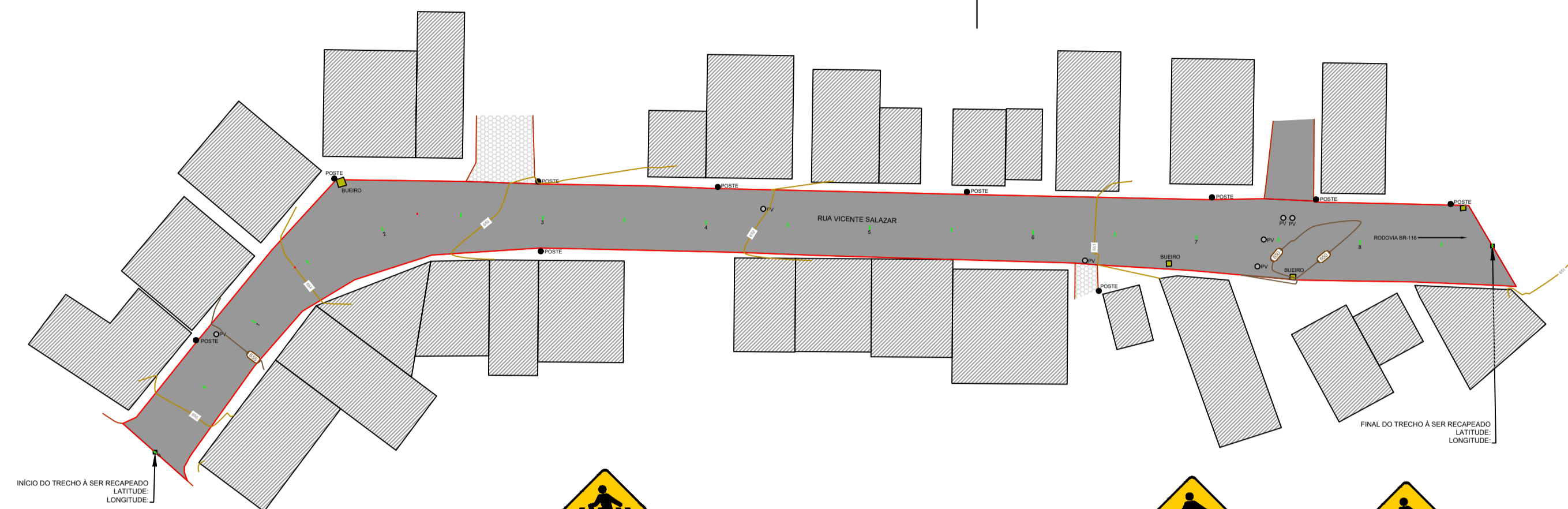


TRECHO A PAVIMENTAR



Sistema de Coordenadas
Coordenadas Planas U T M
Meridiano Central -45W, Fuso -23
Origem das coordenadas:
Elipsóide: GRS-80

ITINERÁRIO: Partindo do triângulo de entrada da cidade de São João do Manhuaçu/MG, segue pela Rua Genaro Garcia Amaral sentido ao centro da cidade por 220 m. Depois, vira à esquerda e segue pela Rua Vicente Salazar por 255 m chegando no local de ser recapeado.



DETALHAMENTO VIA

PROJETO APROVADO
SÉRGIO LÚCIO CAMILO
PREFEITO MUNICIPAL

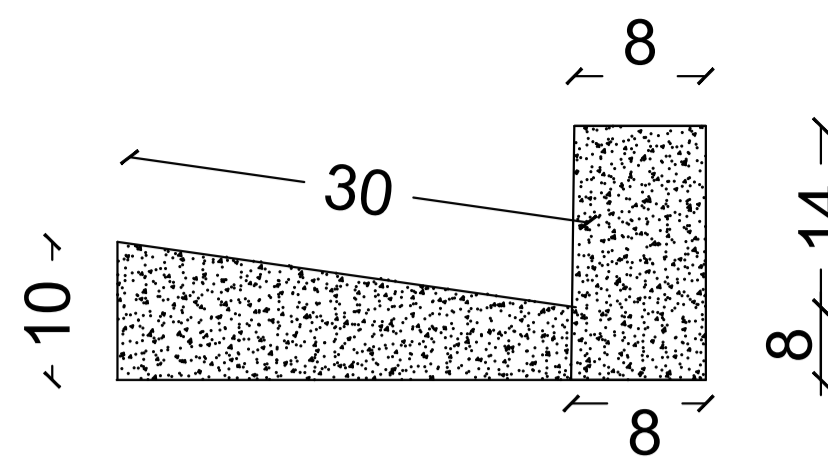



ATIVIDADES QUE SERÃO EXECUTADAS PELO MUNICÍPIO

- **MEIO FIO, RAMPA E PASSEIO.** Já se encontram executados no pavimento existente, será realizado o reparo dos passeios, das guias danificadas, adição em poucos e pequenos trechos que ainda não contém, as rampas também serão adicionadas nos pontos correspondentes e todos os serviços serão executados pelo município e antes da vistoria final.
- **SINALIZAÇÃO VIÁRIA.** Já existe sinalização vertical nas ruas a serem recapeadas, porém serão adicionadas placas com o nome das ruas (segundo o padrão já adotado pelo município) e de faixa de pedestres. E serão executadas pelo município e antes da vistoria final.

Obra de Calçamento: RUA VICENT SALAZAR FRENTE DE OBRA: (MÊS 02) SÃO JOÃO DO MANHUAÇU/MG.		
Responsável Técnico: VINÍCIUS WELERSON CREA 41.411/D MG	ART. VINCULADA: MG20242858914	
Proprietário: PREF. MUN. DE SÃO JOÃO DO MANHUAÇU MG	SICOMV: 949479/2023	Desenho: ERYCK BRAYANN
Projeto: RECAPEAMENTO EM CBUQ		Folha: 3
Descrição: PLANTAS, CORTES E DETALHES E QUADRO QUANTITATIVO		de: 10
Data: MES 04/2024	Escala: Indicada	Controlado em Revisão: 1089875-75/23
Confirmação: Vinicius Welerson		

PLANTA PAVIMENTAÇÃO ESC 1: 250



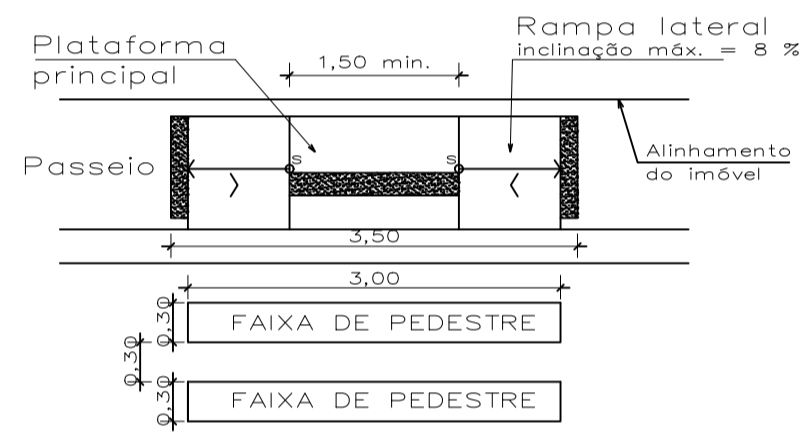
DETALHE SARJETA / MEIO FIO

SEM ESCALA

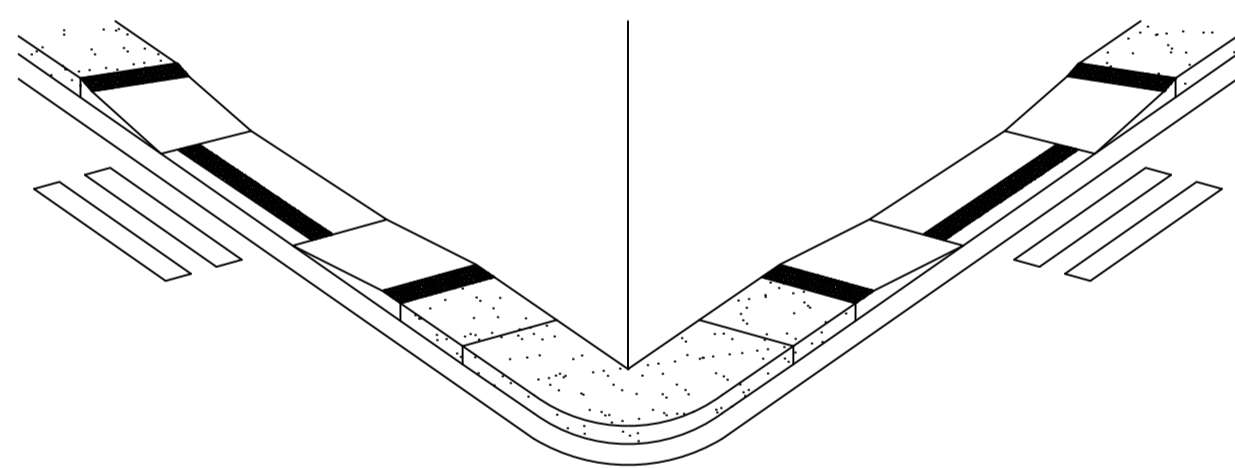
QUANTITATIVO

Descrição	Qtd.
EXTENSÃO	336,78 m
PAVIMENTO	2.841,31 m ²
RECAPEAMENTO	2.846,82 m ²
SARJETA	373,56 m

DETALHE RAMPA DE ACESSO P/ PESSOA COM DIFICULDADE DE LOCOMOÇÃO



PLANTA BAIXA



PERSPECTIVA

LEGENDA

	MURO/CERCA/ALAMBRADO		ESTRADA A SER PAVIMENTADA
	MEIO FIO		BORDO DE ESTRADA
	MURO		CURSOS D'ÁGUA
	CURVAS DE NÍVEL		PARALELEPÍPEDO
	ALINHAMENTO PERFIL LONGITUDINAL		BLOQUETE
	POÇO DE VISITA		ASFALTO
			BUEIRO
			SARJETA

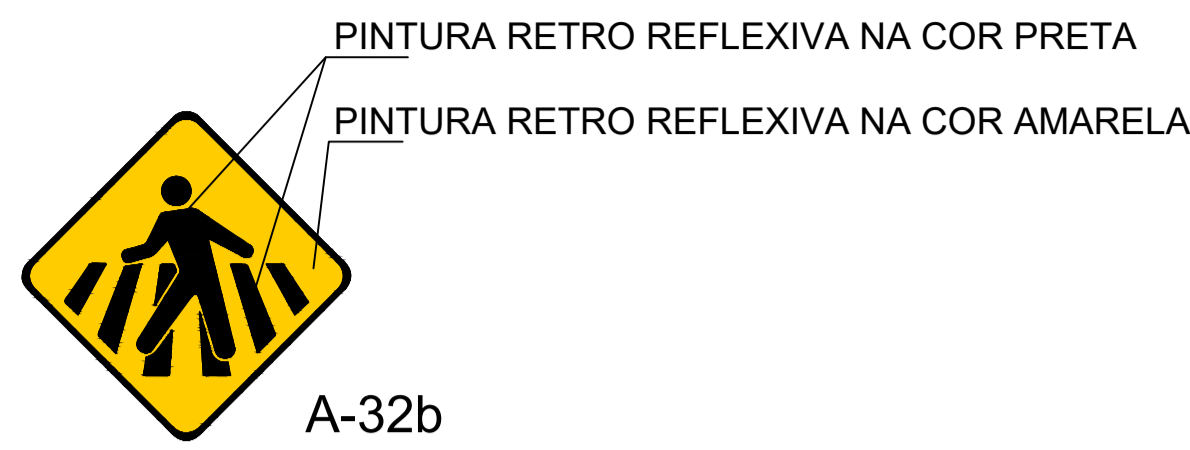
TRECHO A PAVIMENTAR



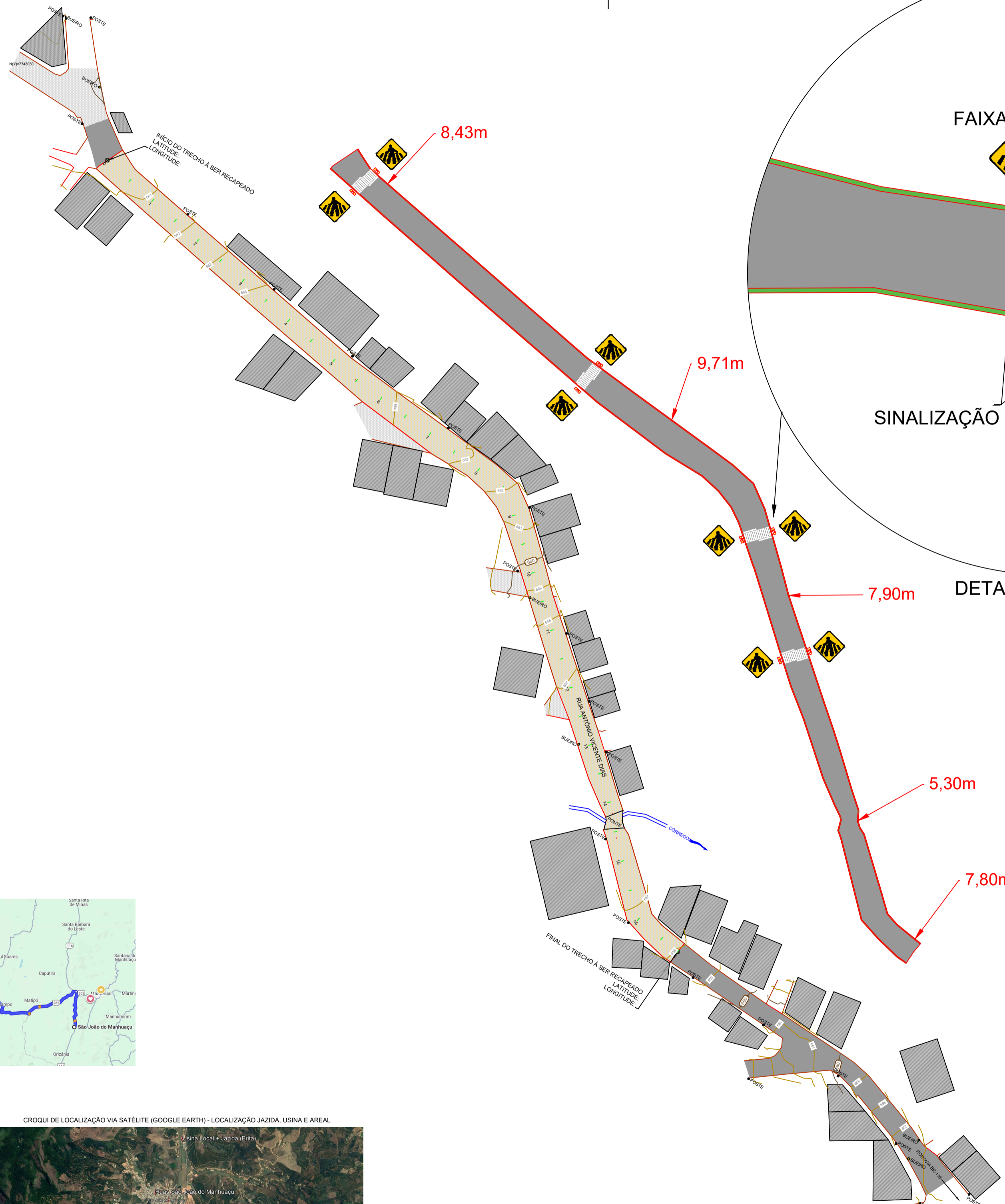
Sistema de Coordenadas
Coordenadas Planas U T M
Meridiano Central -45W, Fuso -23
Origem das coordenadas:
Elipsóide: GRS-80

ITINERÁRIO: Partindo do trevo de entrada da cidade de São João do Manhuaçu-MG, segue pela Rua Genaro Garcia Amaral sentido ao centro da cidade por 220 m. Desde, converge à esquerda e segue pela Rua Vicente Salazar por 365 m, desde faz uma curva bem suave à esquerda e se toma à Avenida Jacob Dornelas Nelson segue por 700m, à direita entra o início da Rua Antônio Vicente Dias, que será recapeada.

MODELO SINALIZAÇÃO VERTICAL

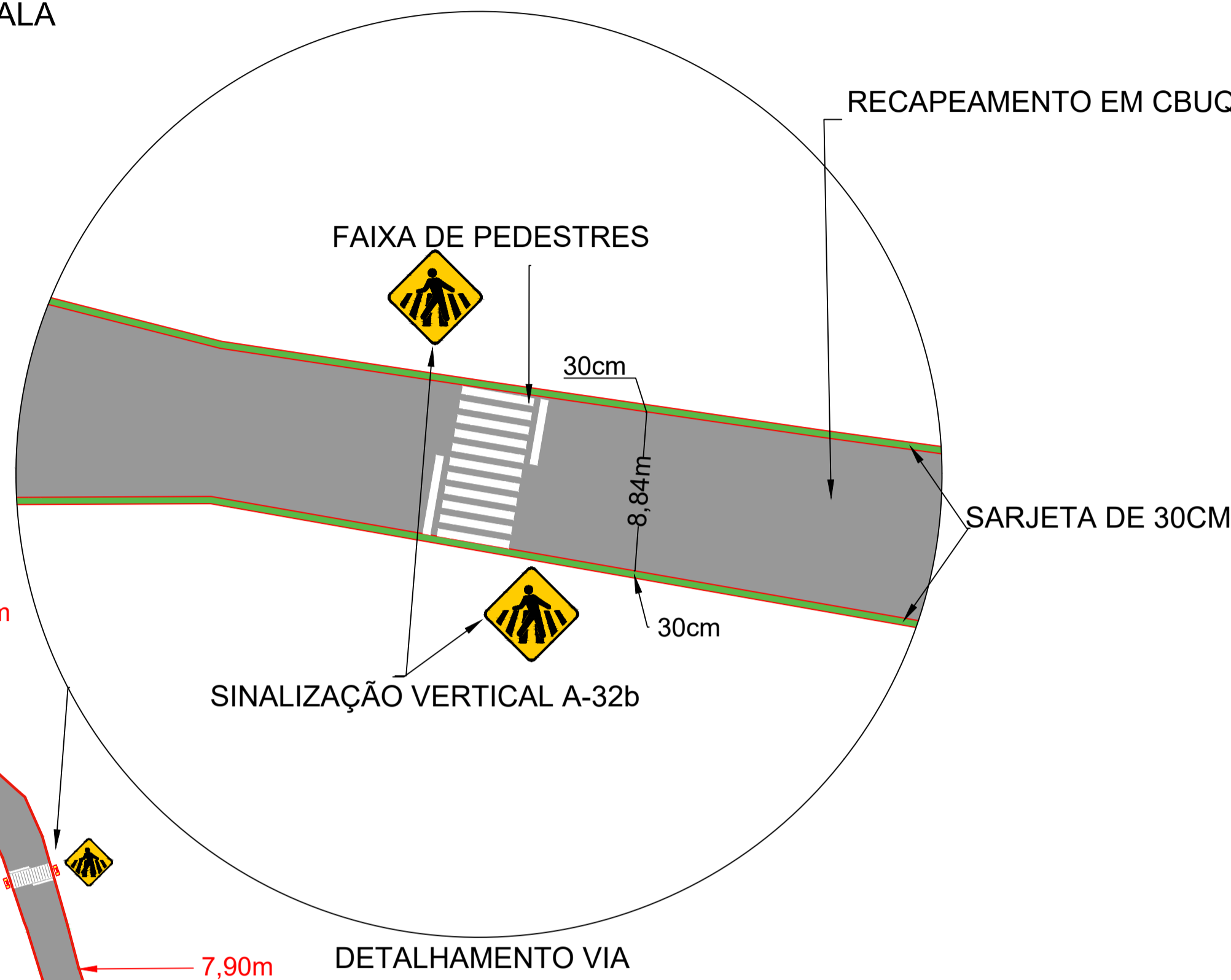
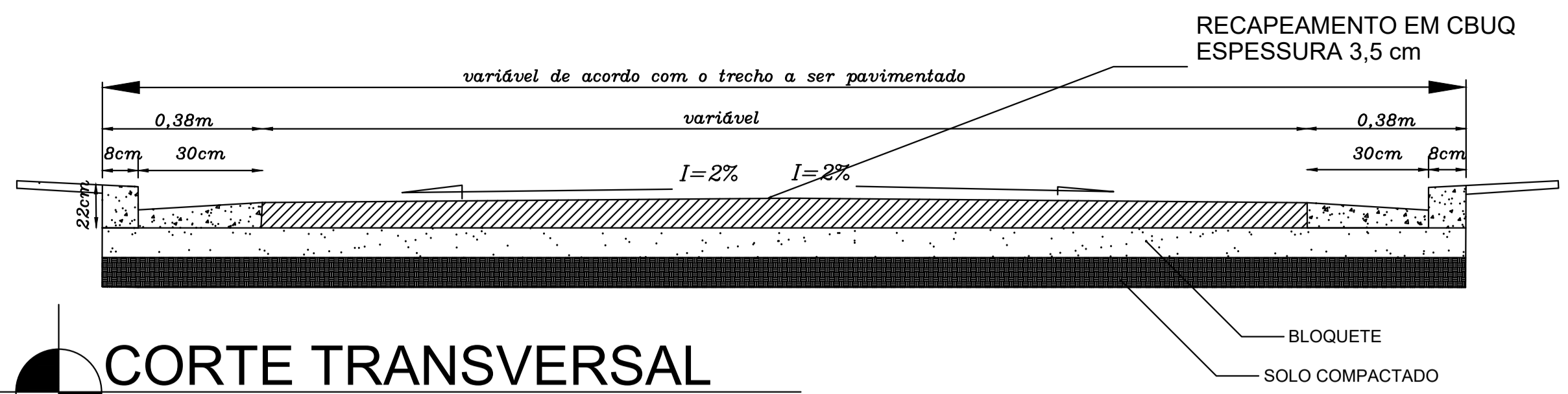


A-32b



CORTE TRANSVERSAL

SEM ESCALA



DETALHAMENTO VIA



IMAGEM PANORÂMICA DO LOCAL

CROQUI DE LOCALIZAÇÃO VIA SATELITE (GOOGLE EARTH) - LOCALIZAÇÃO JAZIDA, USINA E AREAL

PROJETO APROVADO

SÉRGIO LÚCIO CAMILO
PREFEITO MUNICIPAL



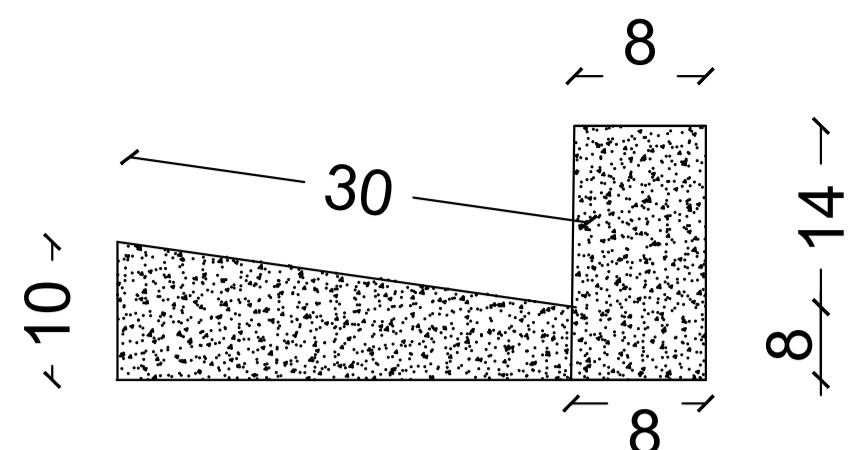
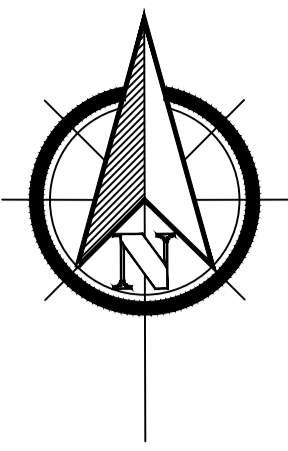
ATIVIDADES QUE SERÃO EXECUTADAS PELO MUNICÍPIO

- **MEIO FIO, RAMPA E PASSEIO.** Já se encontram executados no pavimento existente, será realizado o reparo dos passeios, das guias danificadas, adição em poucos e pequenos trechos que ainda não contém, as rampas também serão adicionadas nos pontos correspondentes e todos os serviços serão executados pelo município e antes da vistoria final.
- **SINALIZAÇÃO VIÁRIA.** Já existe sinalização vertical nas ruas a serem recapeadas, porém serão adicionadas placas com o nome das ruas (segundo o padrão já adotado pelo município) e de faixa de pedestres. E serão executadas pelo município e antes da vistoria final.

Cobra de Calçamento: RUA VICENT SALAZAR FRENTE DE OBRA: (MÊS 02) SÃO JOÃO DO MANHUAÇU/MG.		
Responsável Técnico: VINÍCIUS WELERSON CREA 41.411/D MG	ART. VINCULADA: MG20242858914	
Proprietário: PREF. MUN. DE SÃO JOÃO DO MANHUAÇU MG	SICOMV: 949479/2023	
Projeto: RECAPEAMENTO EM CBUQ	Desenho: ERYCK BRAYANN	
Descrição: PLANTAS, CORTES E DETALHES E QUADRO QUANTITATIVO		Folha: 4
Data: MÊS 04/2024	Escala: Indicada	Confirmação: 1089875-75/23
		Confirmação: Vinicius Welerson

PLANTA PAVIMENTAÇÃO


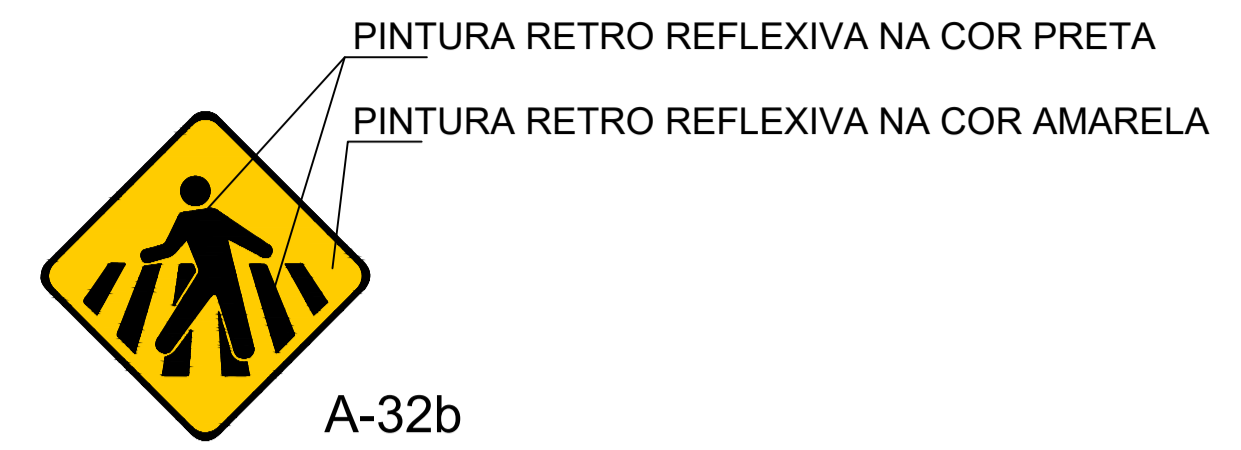
ESC 1: 250



DETALHE SARJETA / MEIO FIO

SEM ESCALA

MODELO SINALIZAÇÃO VERTICAL



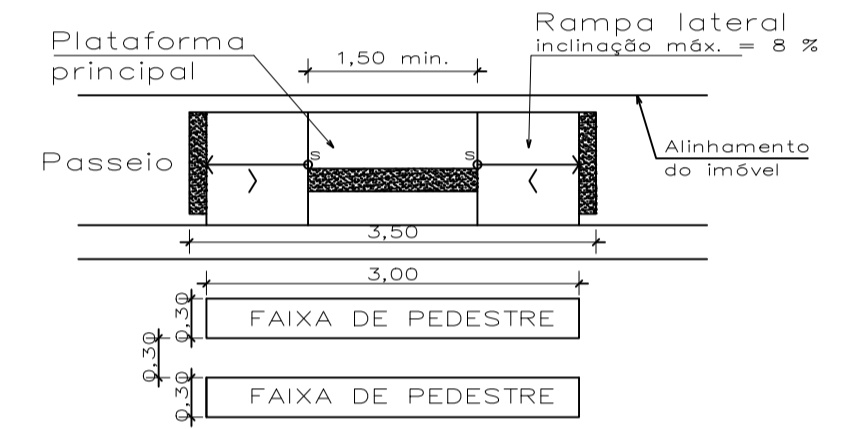
CORTE TRANSVERSAL

SEM ESCALA

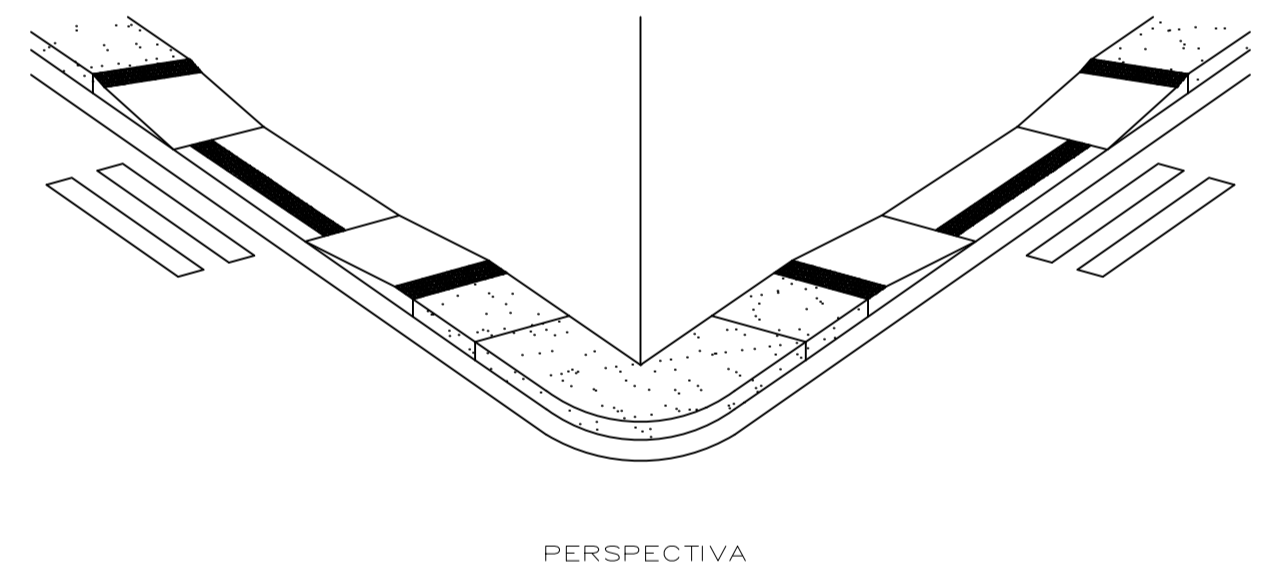
QUANTITATIVO

Descrição	Qty.
EXTENSÃO	98,73 m
PAVIMENTO	1.207,97 m ²
RECAPEAMENTO	1.113,97 m ²
SARJETA	370,16 m

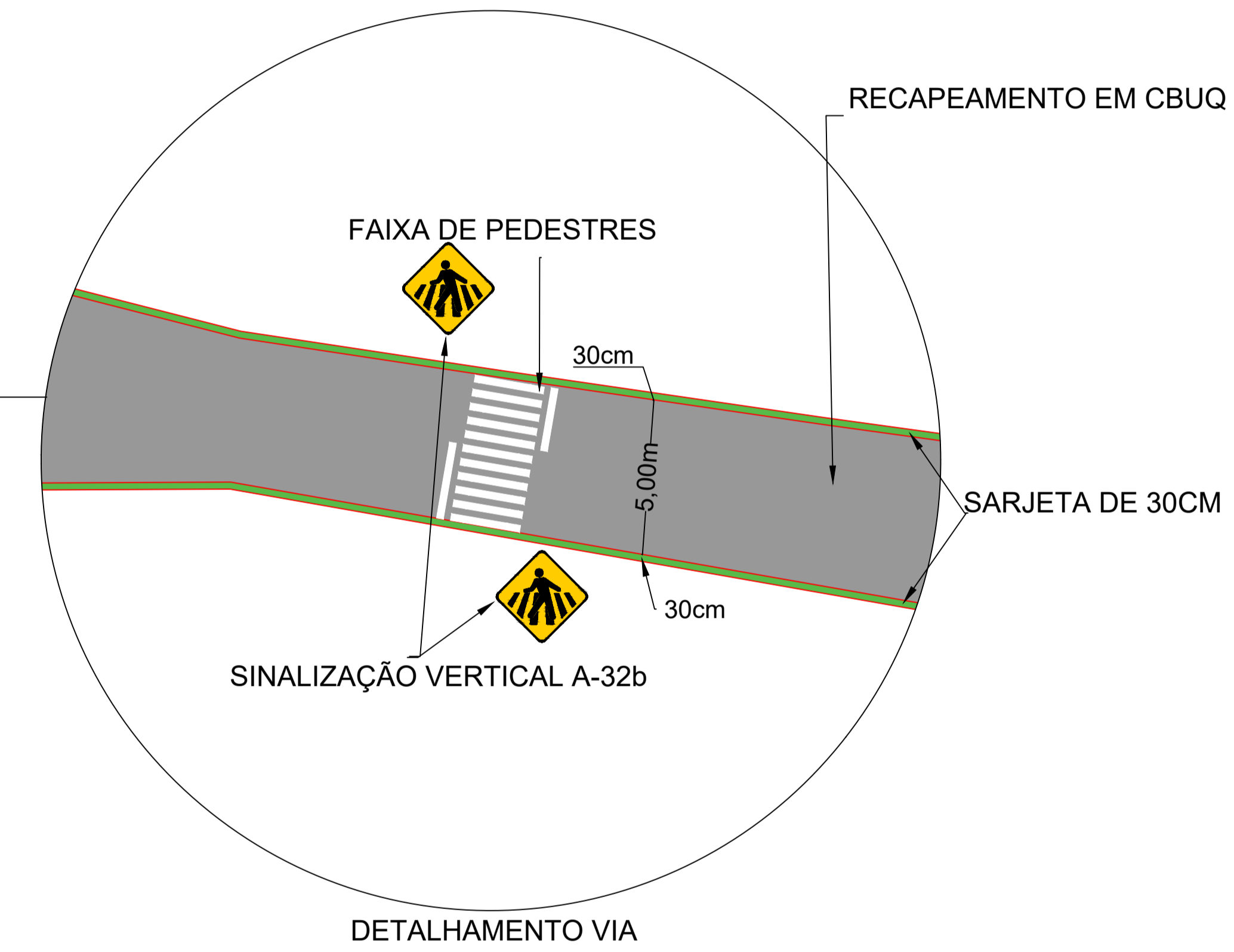
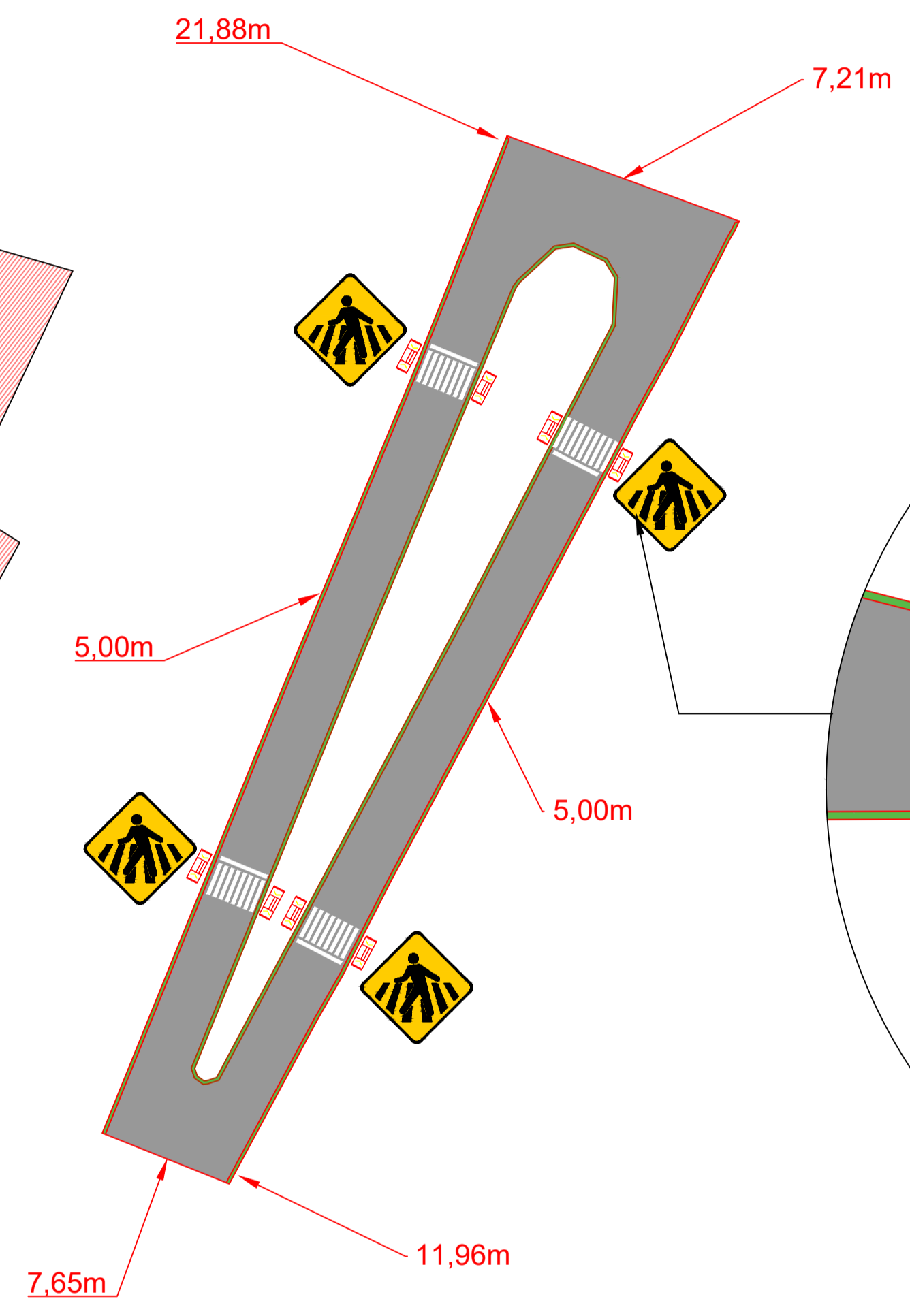
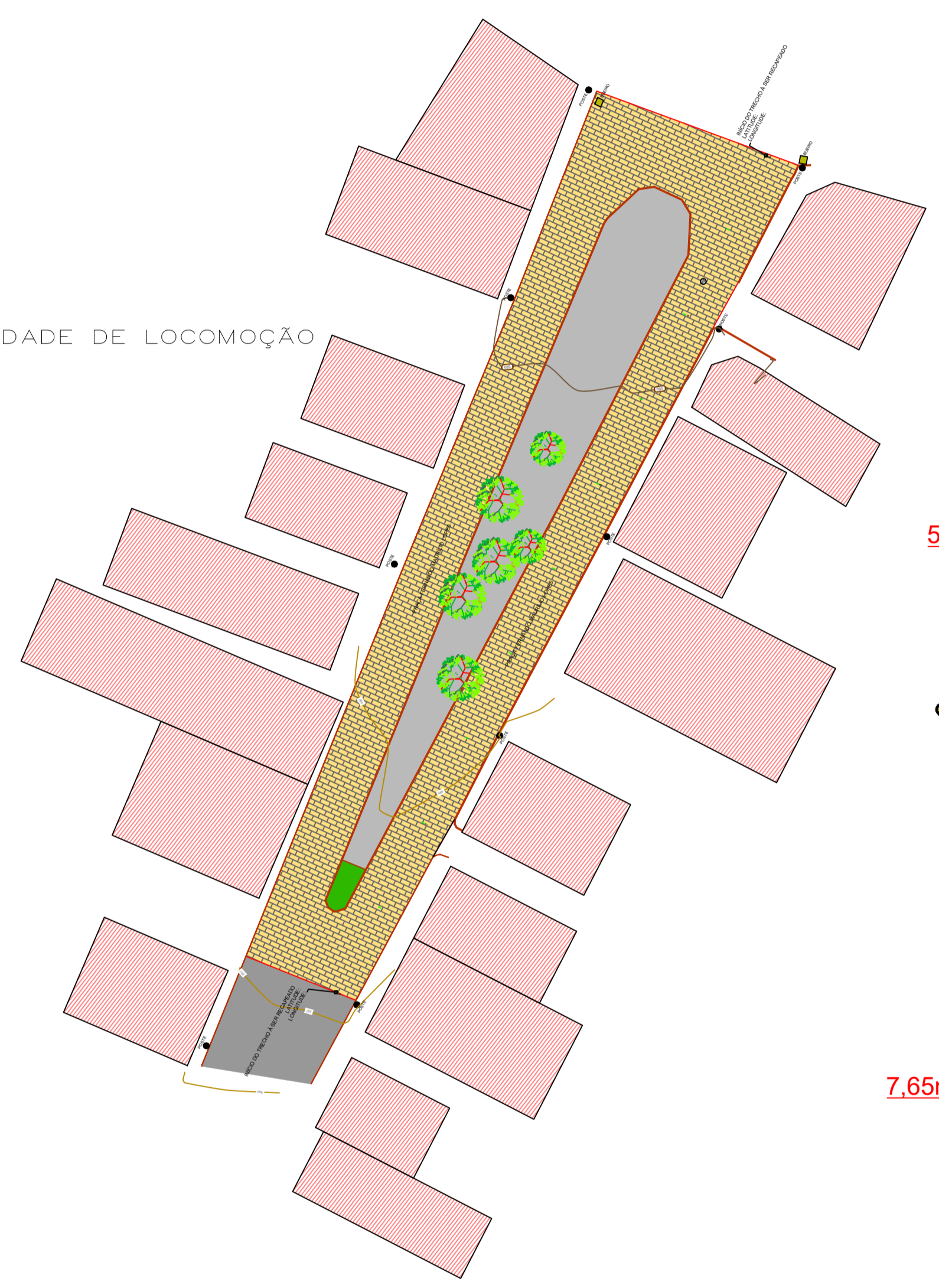
DETALHE RAMPA DE ACESSO P/ PESSOA COM DIFICULDADE DE LOCOMOÇÃO



PLANTA BAIXA



PERSPECTIVA



DETALHAMENTO VIA

LEGENDA	
	MURO/CERCA/ALAMBRADO
	MEIO FIO
	MURO
	CURVAS DE NÍVEL
	ALINHAMENTO PERFIL LONGITUDINAL
	POÇO DE VISITA
	ESTRADA A SER PAVIMENTADA
	BORDO DE ESTRADA
	CURSOS D'ÁGUA
	PARALELEPÍPEDO
	BLOQUETE
	ASFALTO
	BUEIRO
	SARJETA

TRECHO A PAVIMENTAR



Sistema de Coordenadas
Coordenadas Planas U T M
Meridiano Central -45W, Fuso -23
Origem das coordenadas:
Elipsóide: GRS-80

PLANTA PAVIMENTAÇÃO

ESC 1: 200

PROJETO APROVADO

SÉRGIO LÚCIO CAMILO
PREFEITO MUNICIPAL

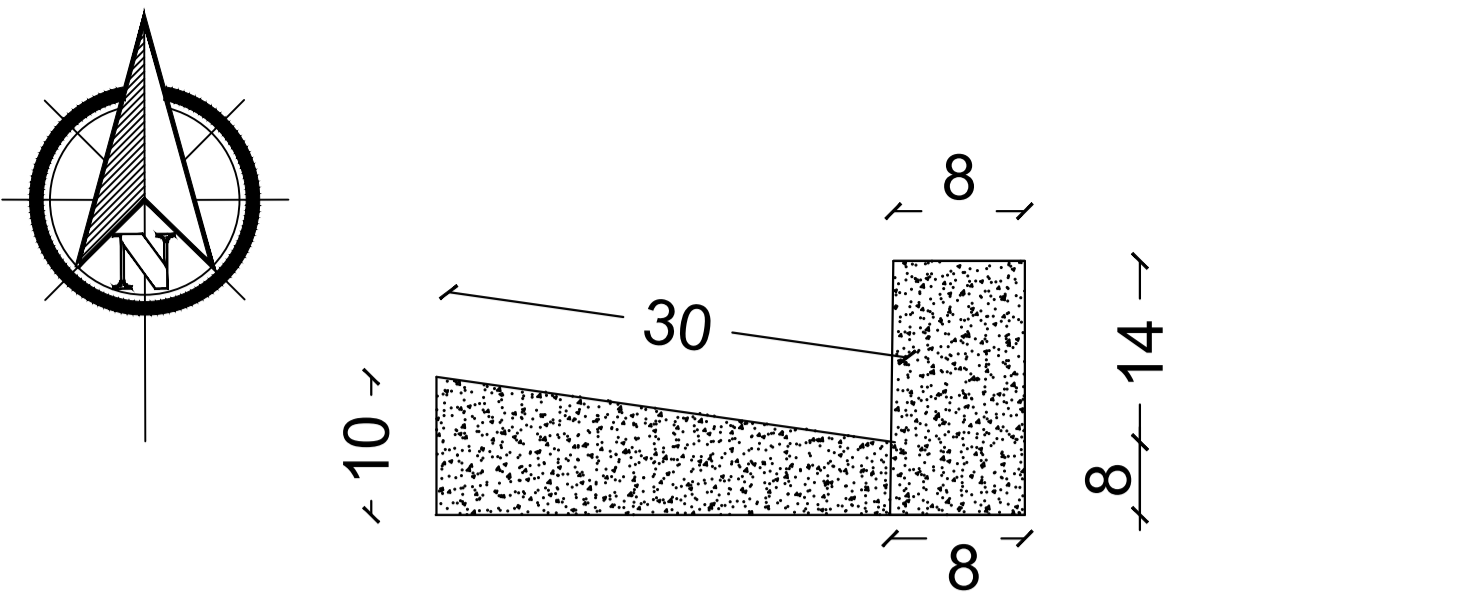


ATIVIDADES QUE SERÃO EXECUTADAS PELO MUNICÍPIO

- MEIO FIO, RAMPA E PASSEIO.** Já se encontram executados no pavimento existente, será realizado o reparo dos passeios, das guias danificadas, adição em poucos e pequenos trechos que ainda não contém, as rampas também serão adicionadas nos pontos correspondentes e todos os serviços serão executados pelo município e antes da vistoria final.
- SINALIZAÇÃO VIÁRIA.** Já existe sinalização vertical nas ruas a serem recapeadas, porém serão adicionadas placas com o nome das ruas (segundo o padrão já adotado pelo município) e de faixa de pedestres. E serão executadas pelo município e antes da vistoria final.

Obra de Calçamento: PRAÇA FERNANDO MAURILIO LOPES FRENTE DE OBRA: (MÊS 02) SÃO JOÃO DO MANHUAÇU/MG.		
Responsável Técnico: VINICIUS WELERSON CREA 41.411/D MG	ART. VINCULADA: MG20242858914	
Proprietário: PREF. MUN. DE SÃO JOÃO DO MANHUAÇU MG	SICOMV: 949479/2023	Projeto: RECAPEAMENTO EM CBUQ
Descrição: PLANTAS, CORTES E DETALHES E QUADRO QUANTITATIVO		Folha: 5
Data: MÊS 04/2024		de: 10
Escala: Indicada	Confirmação: 1089875-75/23	Confirmação: Vinicius Welerson

ITINERÁRIO: Partindo do trevo de entrada da cidade de São João do Manhuaçu-MG, segue pela Rua Celso Garcia Amaral sentido ao centro da cidade por 220 m. Depois, converge à esquerda e segue pela Avenida São João Batista por 240 m. Depois, converge à direita e segue pela Avenida Jacob Dornelas Neto por 500m, chegando no local da rua que será recapeado.

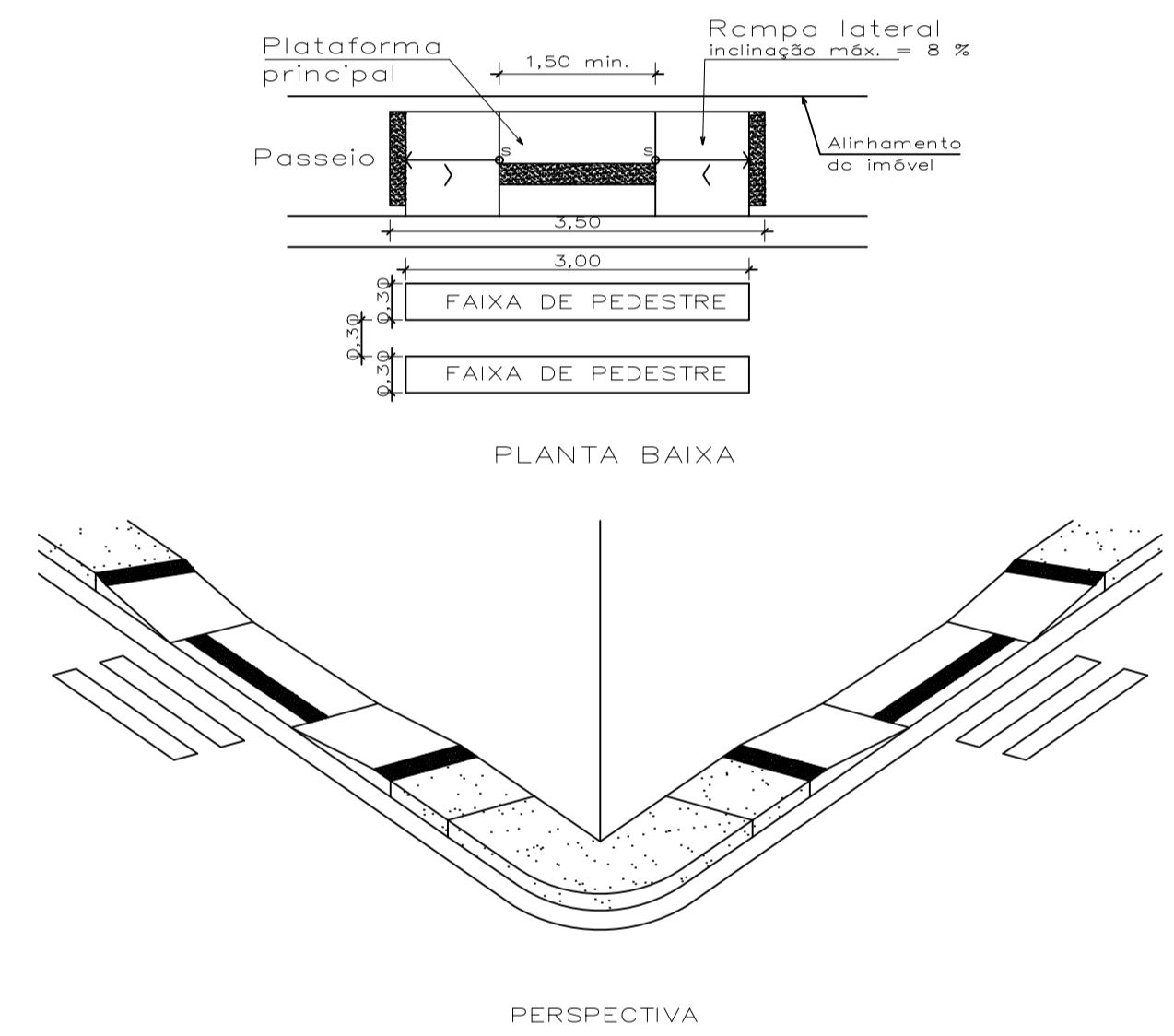


DETALHE SARJETA / MEIO FIO

SEM ESCALA

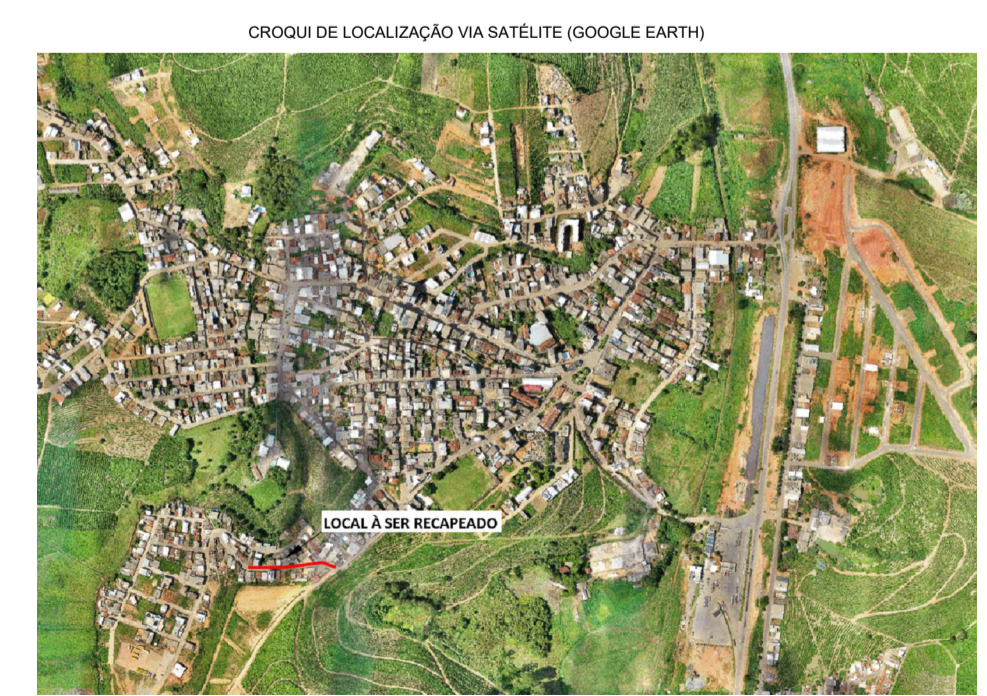
QUANTITATIVO	
Descrição	Qtd.
EXTENSÃO	151,56 m
PAVIMENTO	1.062,11 m ²
RECAPEAMENTO	970,31 m ²
SARJETA	303,12 m

DETALHE RAMPA DE ACESSO P/ PESSOA COM DIFICULDADE DE LOCOMOÇÃO



LEGENDA	
	MURO/CERCA/ALAMBRADO
	MEIO FIO
	MURO
	CURVAS DE NÍVEL
	ALINHAMENTO PERFIL LONGITUDINAL
	POÇO DE VISITA
	ESTRADA A SER PAVIMENTADA
	BORDO DE ESTRADA
	CURSOS D'ÁGUA
	PARALELEPÍPEDO
	BLOQUETE
	ASFALTO
	BUEIRO
	SARJETA


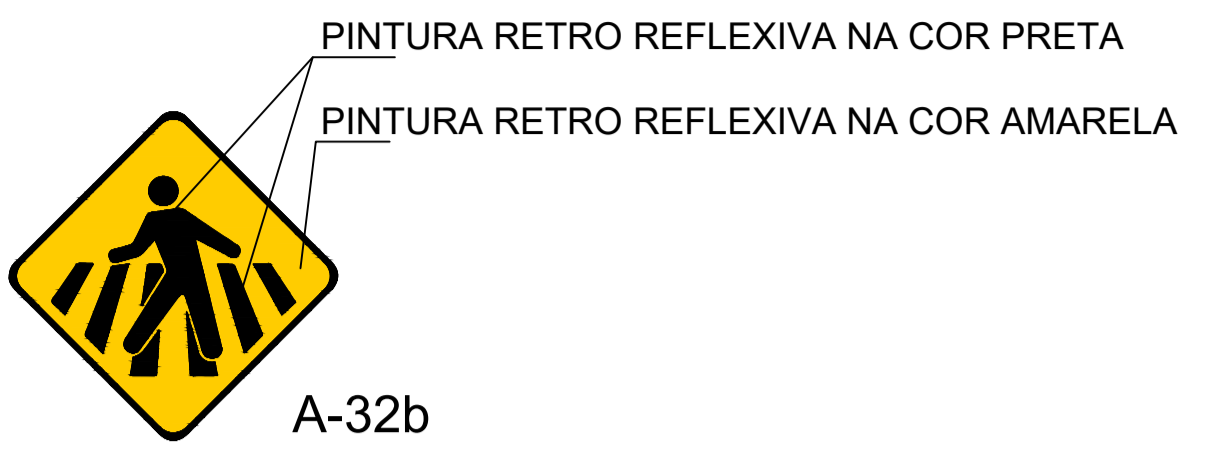
TRECHO A PAVIMENTAR



Sistema de Coordenadas
Coordenadas Planas U T M
Meridiano Central -45W, Fuso -23
Origem das coordenadas:
Elipsóide: GRS-80

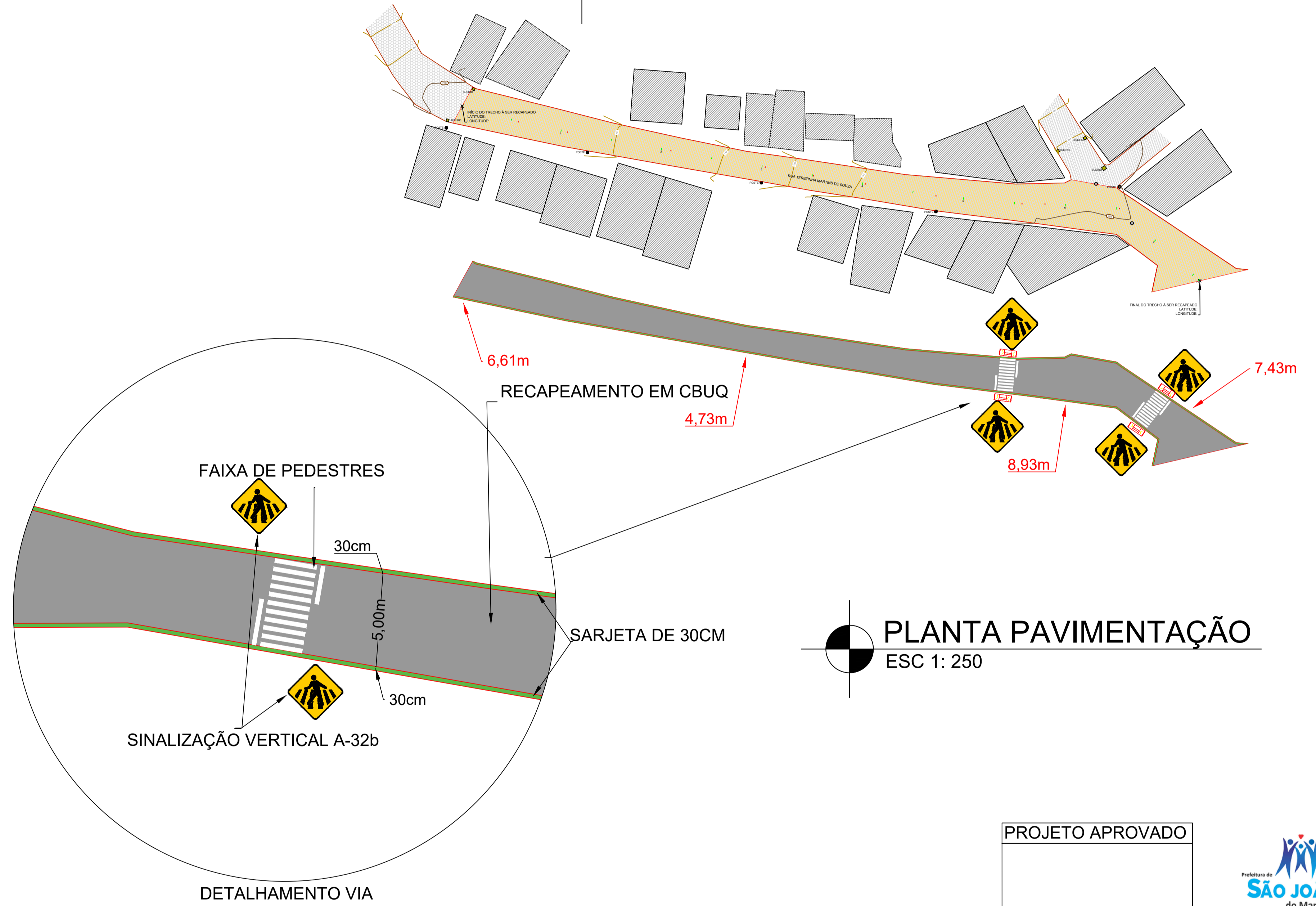
ITINERÁRIO: Partindo do trecho de entrada da cidade de São João do Manhuaçu-MG, segue pela Rua Genaro Garcia Amaral sentido ao centro da cidade por 220 m. Depois, converge à esquerda e segue na Avenida São João Batista por 500 m; depois converge à esquerda e segue pela Rua Gomes da Fonseca por 160 m. Desde virar à direita, chegando ao início da Rua Terezinha Martins de Souza, que será recalçada.

MODELO SINALIZAÇÃO VERTICAL



CORTE TRANSVERSAL

SEM ESCALA



PLANTA PAVIMENTAÇÃO

ESC 1: 250

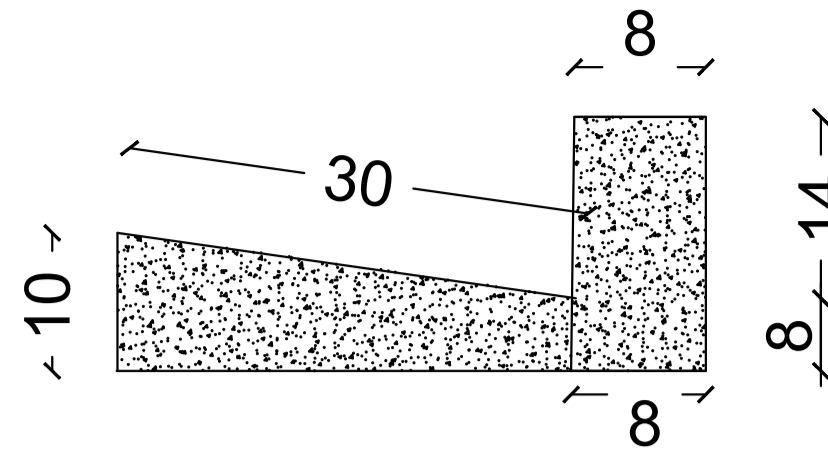

PROJETO APROVADO
SÉRGIO LÚCIO CAMILO
PREFEITO MUNICIPAL



ATIVIDADES QUE SERÃO EXECUTADAS PELO MUNICÍPIO

- MEIO FIO, RAMPA E PASSEIO.** Já se encontram executados no pavimento existente, será realizado o reparo dos passeios, das guias danificadas, adição em poucos e pequenos trechos que ainda não contém, as rampas também serão adicionadas nos pontos correspondentes e todos os serviços serão executados pelo município e antes da vistoria final.
- SINALIZAÇÃO VIÁRIA.** Já existe sinalização vertical nas ruas a serem recalçadas, porém serão adicionadas placas com o nome das ruas (segundo o padrão já adotado pelo município) e de faixa de pedestres. E serão executadas pelo município e antes da vistoria final.

Cidade de Calçamento: RUA TEREZINHA MARTINS DE SOUZA FRENTE DE OBRA: (MÊS 03) SÃO JOÃO DO MANHUAÇU/MG.		
Responsável Técnico: VINÍCIUS WELERSON CREA 41.411/D MG	ART. VINCULADA: MG20242858914	
Proprietário: PREF. MUN. DE SÃO JOÃO DO MANHUAÇU MG	SICOMV: 949479/2023	Desenho: ERYCK BRAYANN
Projeto: RECAPEAMENTO EM CBUQ	Folha: 6	de: 10
Descrição: PLANTAS, CORTES E DETALHES E QUADRO QUANTITATIVO		
Data: MÊS 04/2024	Escala: Indicada	Confirmação: 1089875-75/23 Vincius Welerson



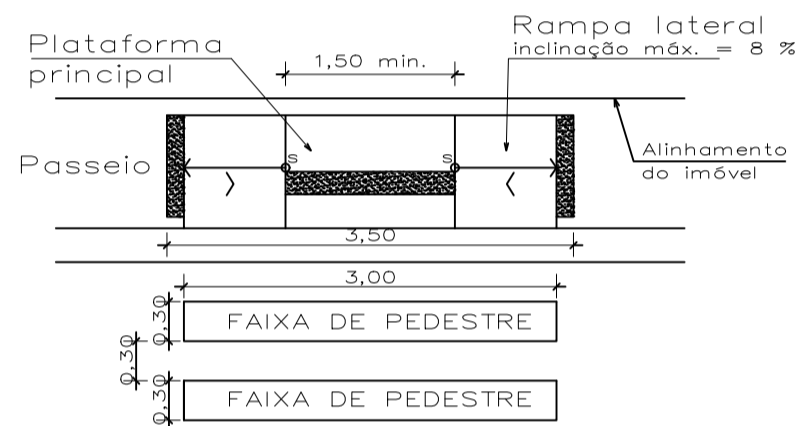
DETALHE SARJETA / MEIO FIO

SEM ESCALA

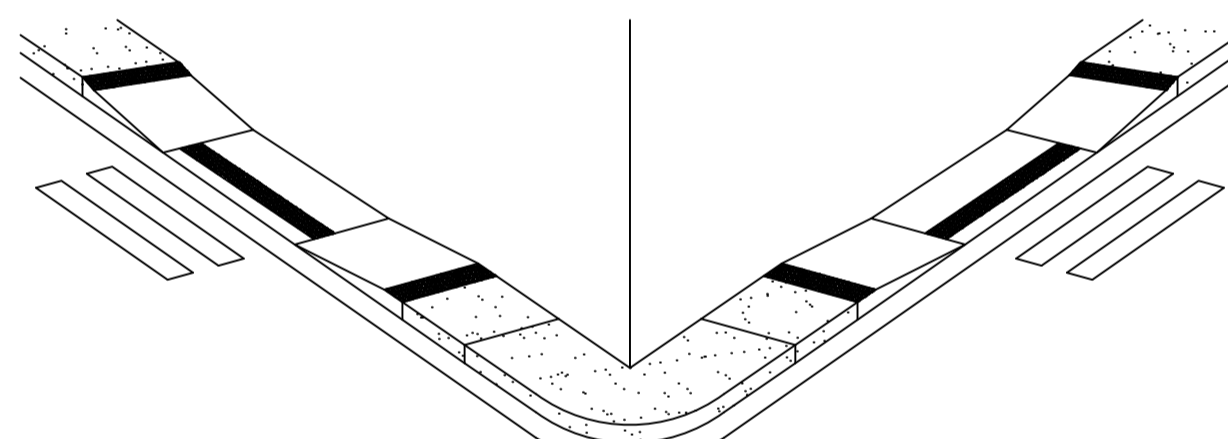
QUANTITATIVO

Descrição	Qtd.
EXTENSÃO	272,16 m
PAVIMENTO	1.415,02 m ²
RECAPEAMENTO	1.251,33 m ²
SARJETA	544,32 m

DETALHE RAMPA DE ACESSO P/ PESSOA COM DIFICULDADE DE LOCOMOÇÃO

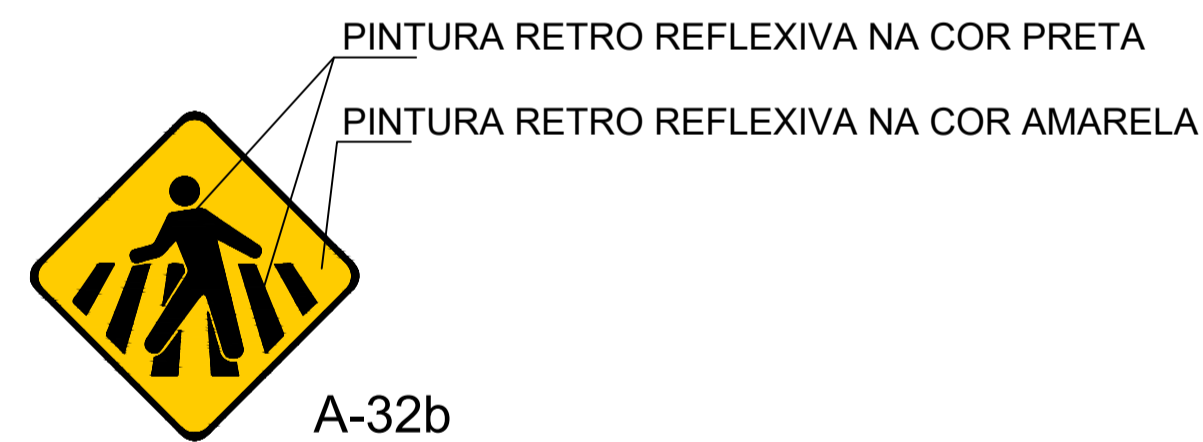


PLANTA BAIXA




PERSPECTIVA

MODELO SINALIZAÇÃO VERTICAL

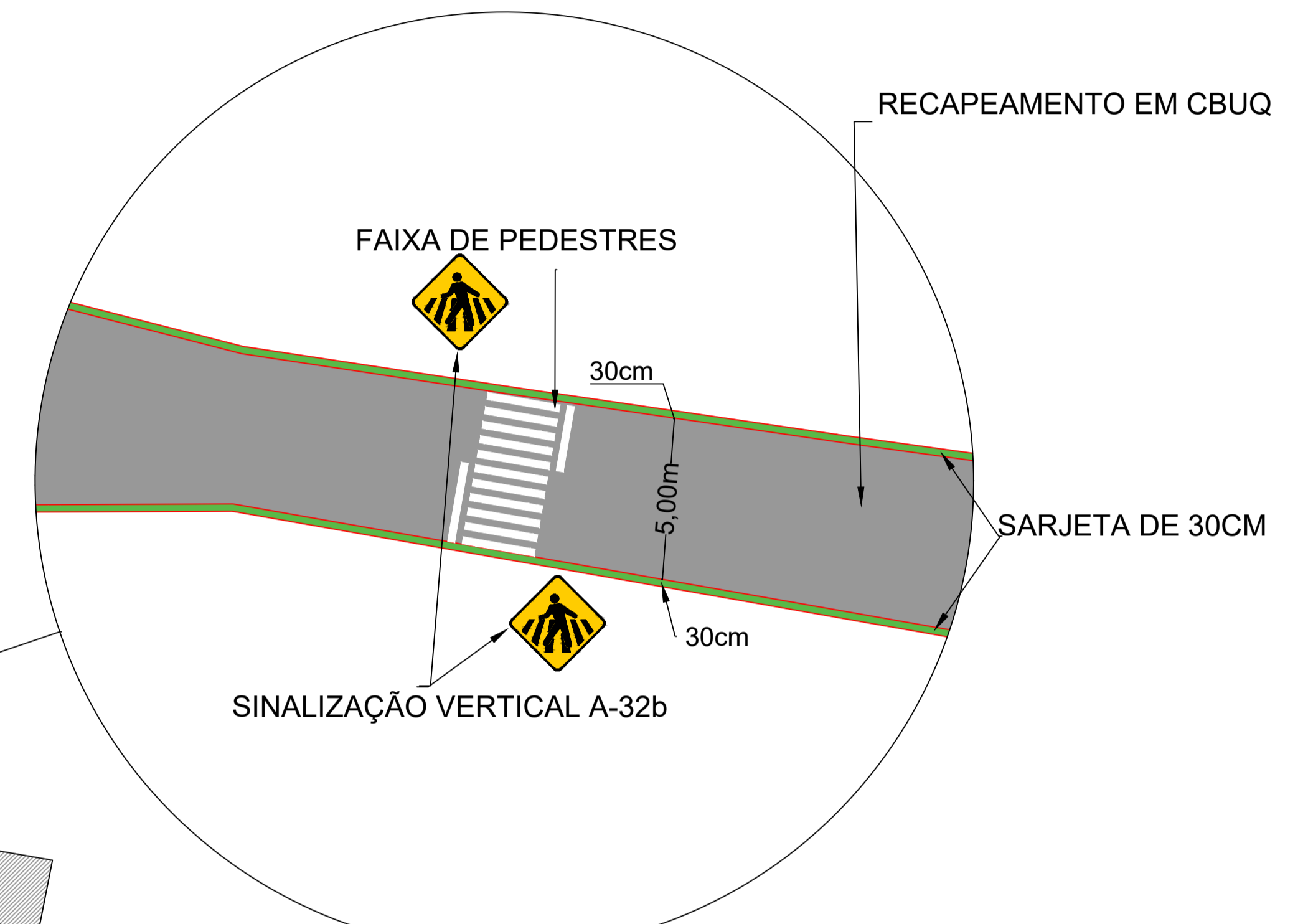


A-32b



CORTE TRANSVERSAL

SEM ESCALA



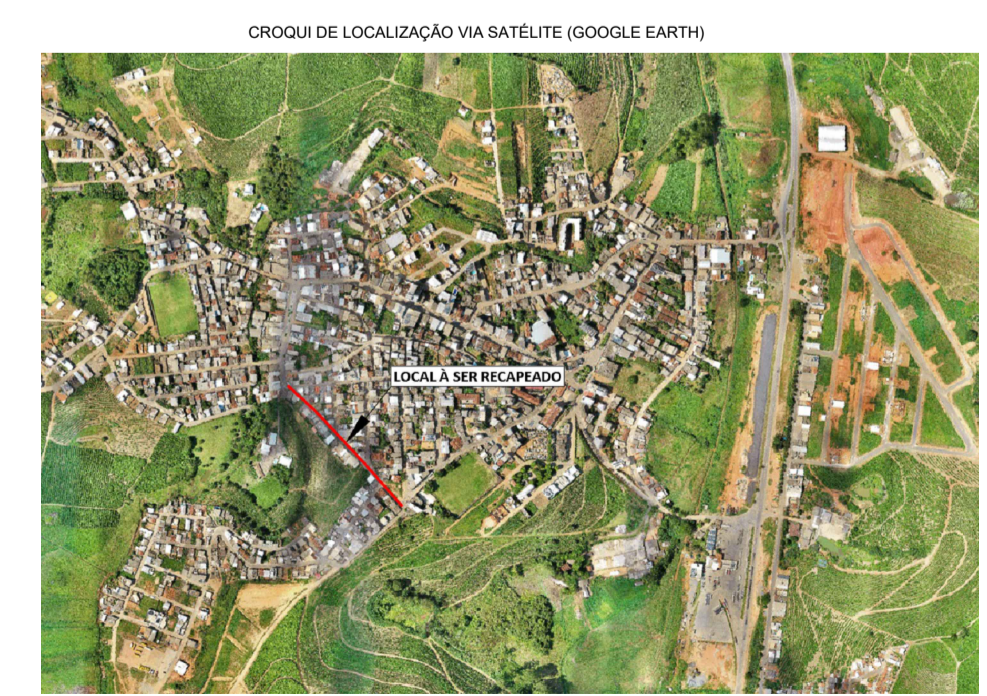
DETALHAMENTO VIA

PLANTA PAVIMENTAÇÃO

ESC 1: 250

LEGENDA	
	MURO/CERCA/ALAMBRAADO
	MEIO FIO
	MURO
	CURVAS DE NÍVEL
	ALINHAMENTO PERFIL LONGITUDINAL
	POÇO DE VISITA
	ESTRADA A SER PAVIMENTADA
	BORDO DE ESTRADA
	CURSOS D'ÁGUA
	PARALELEPIPEDO
	ASFALTO
	BUEIRO
	SARJETA

TRECHO A PAVIMENTAR



Sistema de Coordenadas
Coordenadas Planas U T M
Meridiano Central -45W, Fuso -23
Origem das coordenadas:
Elipsóide: GRS-80

PROJETO APROVADO

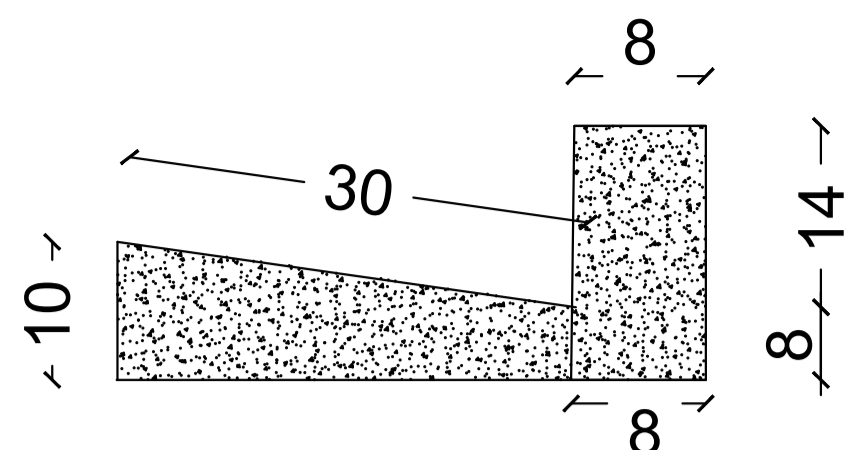

SÉRGIO LÚCIO CAMILO
PREFEITO MUNICIPAL



- ATIVIDADES QUE SERÃO EXECUTADAS PELO MUNICÍPIO**
- **MEIO FIO, RAMPA E PASSEIO.** Já se encontram executados no pavimento existente, será realizado o reparo dos passeios, das guias danificadas, adição em poucos e pequenos trechos que ainda não contém, as rampas também serão adicionadas nos pontos correspondentes e todos os serviços serão executados pelo município e antes da vistoria final.
 - **SINALIZAÇÃO VIÁRIA.** Já existe sinalização vertical nas ruas a serem recapeadas, porém serão adicionadas placas com o nome das ruas (segundo o padrão já adotado pelo município) e de faixa de pedestres. E serão executadas pelo município e antes da vistoria final.

Obra de Calçamento: RUA JOÃO GOMES DA FONSECA FRENTE DE OBRA: (MÊS 03) SÃO JOÃO DO MANHUAÇU/MG.		
Responsável Técnico: VINÍCIUS WELERSON CREA 41.411/D MG	ART. VINCULADA: MG20242858914	
Proprietário: PREF. MUN. DE SÃO JOÃO DO MANHUAÇU MG	SICOMV: 949479/2023	
Projeto: RECAPEAMENTO EM CBUQ	Desenho: ERYCK BRAYANN	
Descrição: PLANTAS, CORTES E DETALHES E QUADRO QUANTITATIVO		Folha 7 de 10
Data: MÊS 04/2024	Escala: Indicada	Confirmação: Vinicius Welerson

ITINERÁRIO: Partindo do trecho de entrada da cidade de São João do Manhuaçu/MG, segue pela Rua Genaro Garcia Amaral sentido ao centro da cidade por 220m. Depois, converge à esquerda e segue na Avenida São João Batista por 400m. ; Desde vir à direita, chegando ao início da Rua João Gomes da Fonseca, que será recapeada.

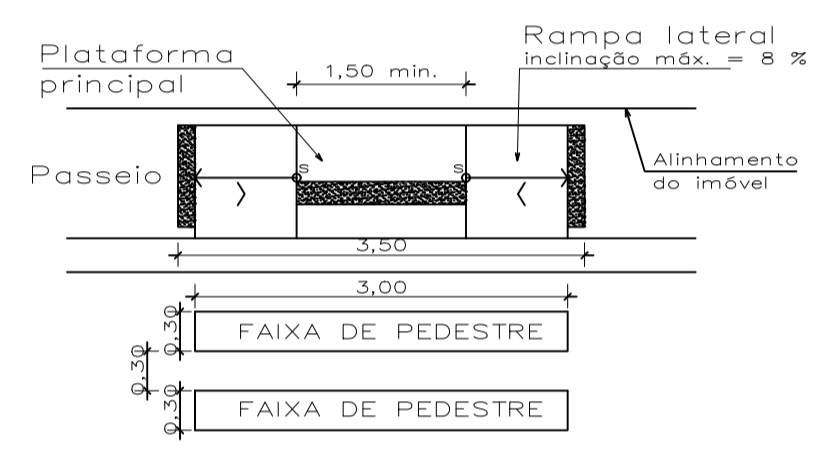


DETALHE SARJETA / MEIO FIO

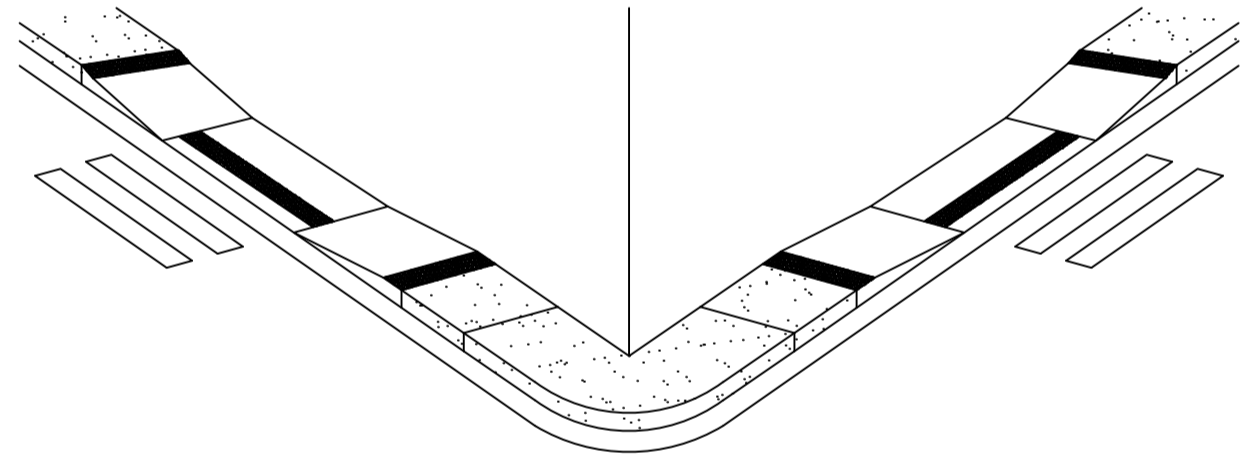
SEM ESCALA

Descrição	Qty.
EXTENSÃO	162,43 m
PAVIMENTO	857,92 m ²
RECAPEAMENTO	760,28 m ²
SARJETA	324,86 m

DETALHE RAMPA DE ACESSO P/ PESSOA COM DIFICULDADE DE LOCOMOÇÃO



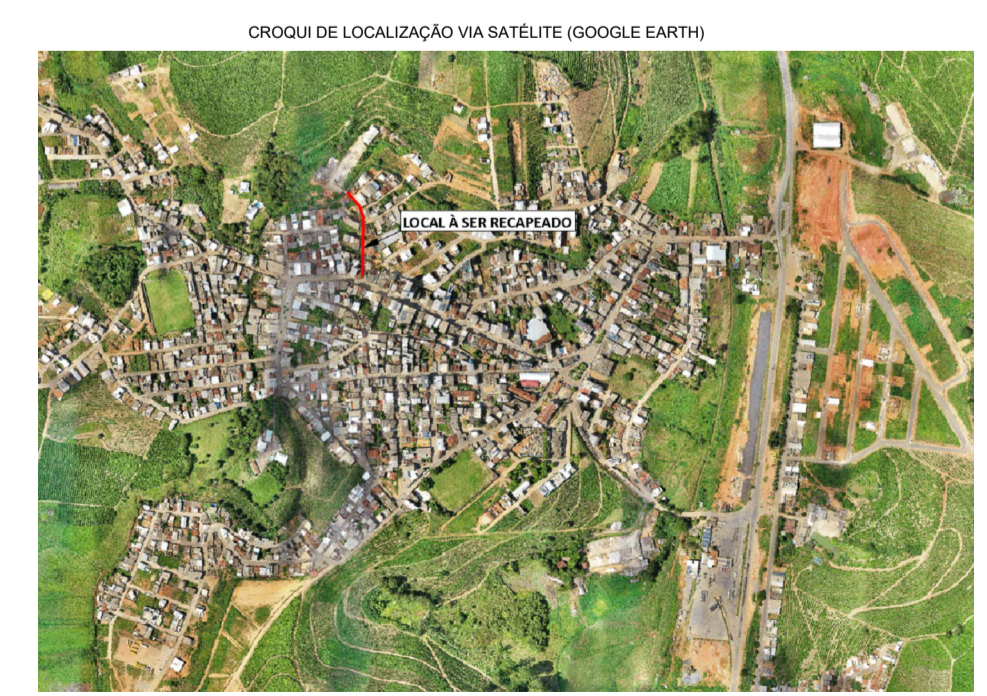
PLANTA BAIXA



PERSPECTIVA

LEGENDA	
	MURO/CERCA/ALAMBRAADO
	MEIO FIO
	MURO
	CURVAS DE NÍVEL
	ALINHAMENTO PERFIL LONGITUDINAL
	POÇO DE VISITA
	ESTRADA A SER PAVIMENTADA
	BORDO DE ESTRADA
	CURSOS D'ÁGUA
	PARALELEPIPEDO
	BLOQUETE
	ASFALTO
	BUEIRO
	SARJETA

TRECHO A PAVIMENTAR

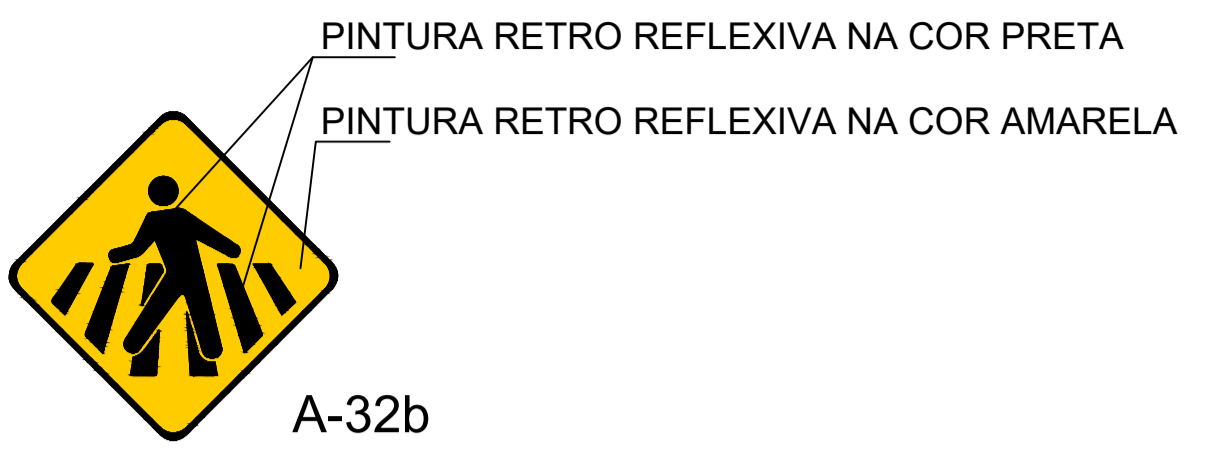


ITINERÁRIO: Partindo do trevo de entrada da cidade de São João do Manhuaçu/MG, segue pela Rua Genúncio Garcia Amaral sentido ao centro da cidade por 250 m. Depois, converge à direita e segue na Rua Vicente Salazar por 300 m, depois faz uma curva suave à esquerda seguindo na Rua Odete Dias Nogueira por 150 m. Desde vive a direita, chegando ao início da Rua João Romualdo da Fonseca, que será recapeada.

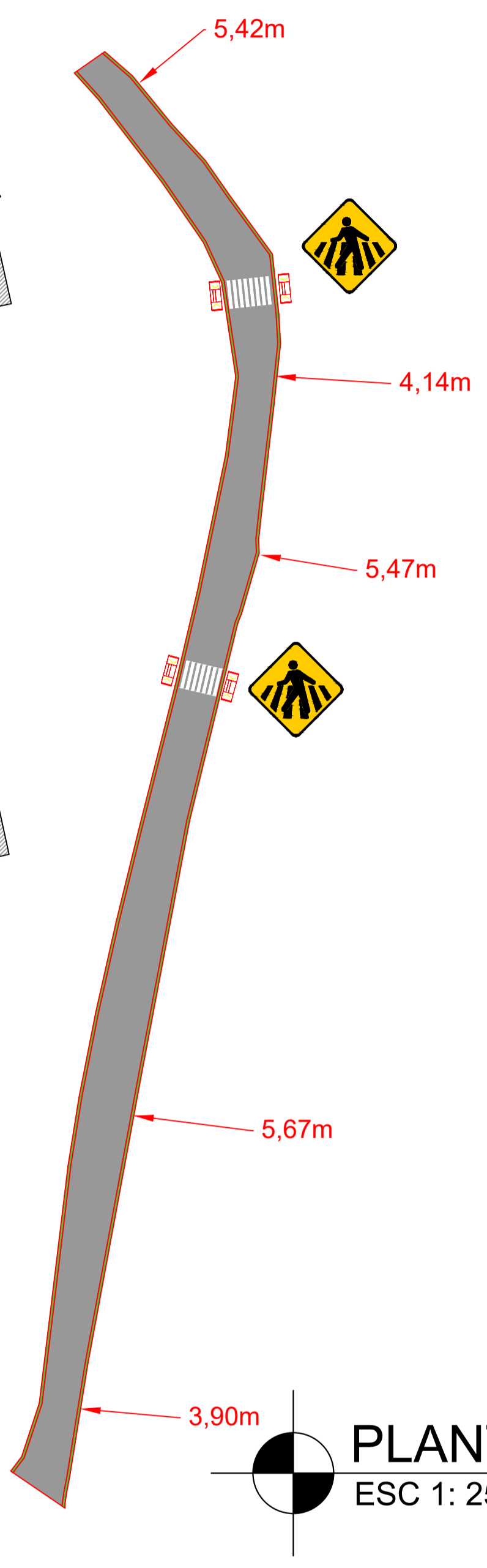
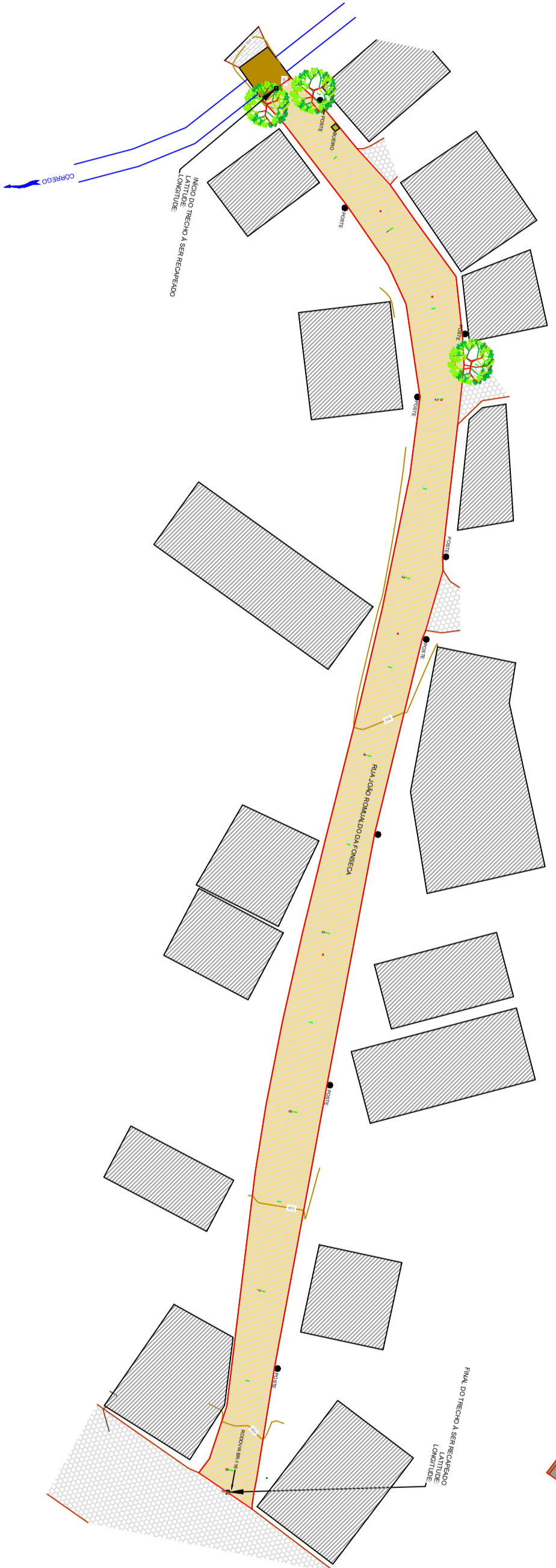


Sistema de Coordenadas
Coordenadas Planas U T M
Meridiano Central -45W, Fuso -23
Origem das coordenadas:
Elipsóide: GRS-80

MODELO SINALIZAÇÃO VERTICAL

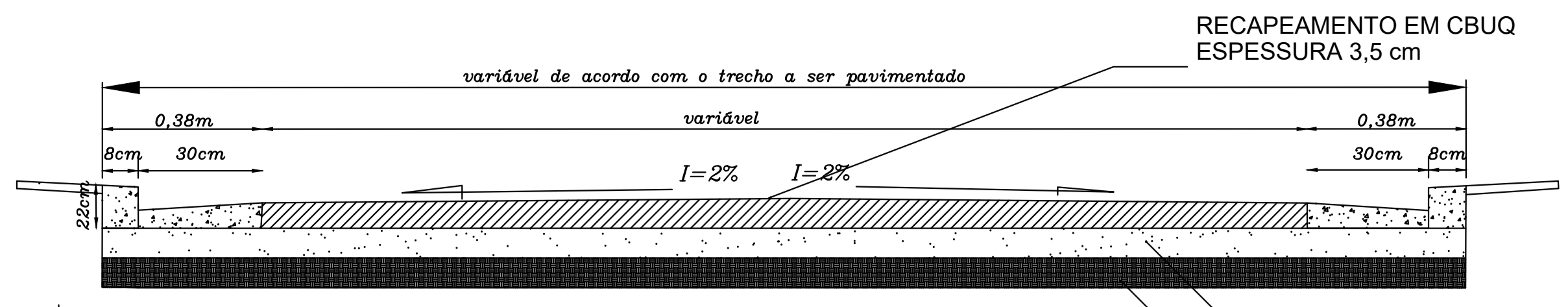


A-32b



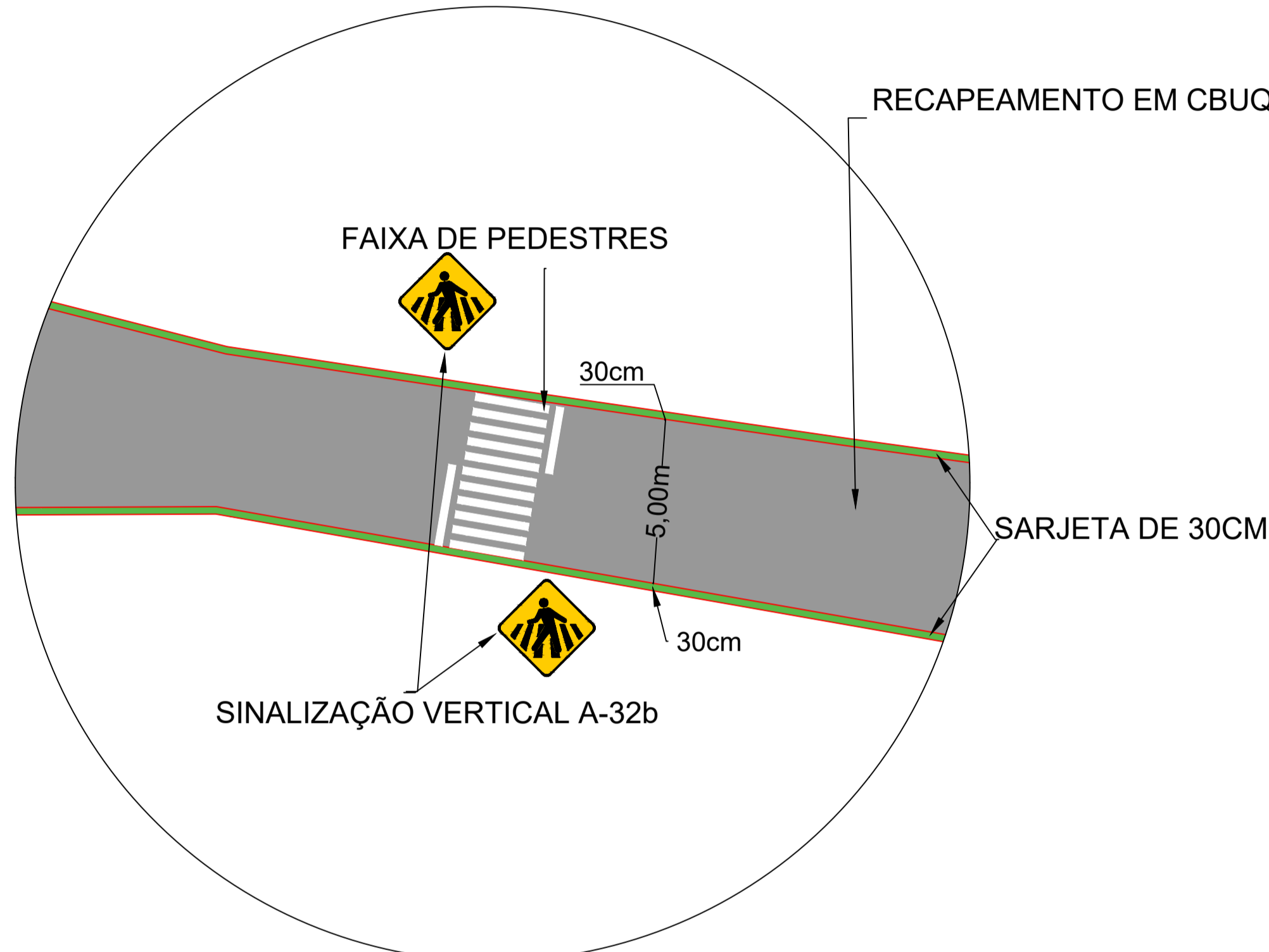
PLANTA PAVIMENTAÇÃO

ESC 1: 250



CORTE TRANSVERSAL

SEM ESCALA



DETALHAMENTO VIA

PROJETO APROVADO

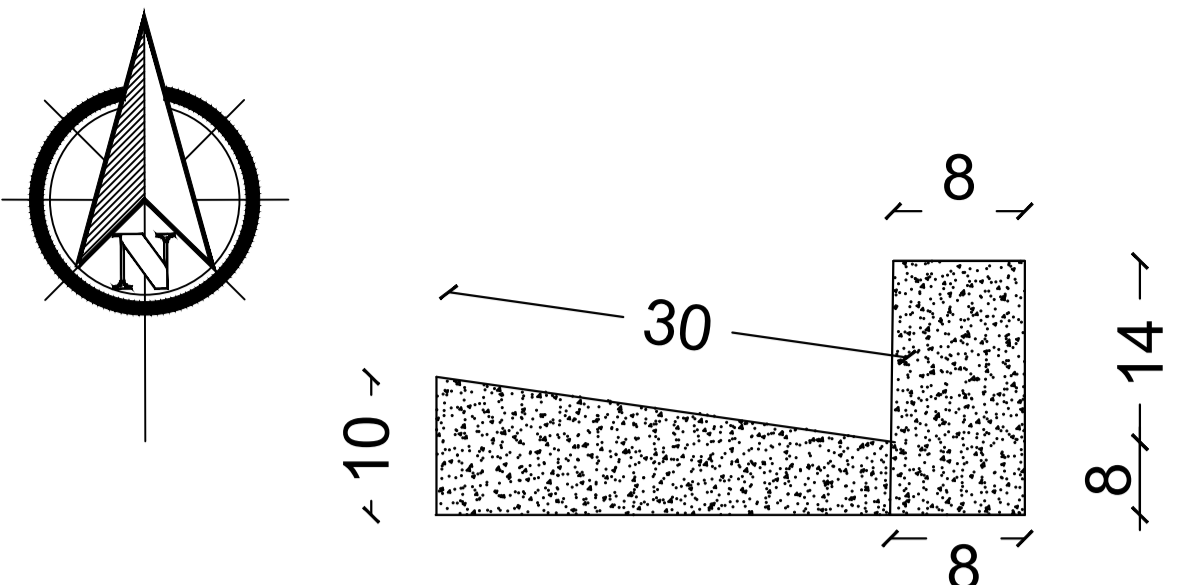
SÉRGIO LÚCIO CAMILO
PREFEITO MUNICIPAL



ATIVIDADES QUE SERÃO EXECUTADAS PELO MUNICÍPIO

- MEIO FIO, RAMPA E PASSEIO.** Já se encontram executados no pavimento existente, será realizado o reparo dos passeios, das guias danificadas, adição em poucos e pequenos trechos que ainda não contém, as rampas também serão adicionadas nos pontos correspondentes e todos os serviços serão executados pelo município e antes da vistoria final.
- SINALIZAÇÃO VIÁRIA.** Já existe sinalização vertical nas ruas a serem recapeadas, porém serão adicionadas placas com o nome das ruas (segundo o padrão já adotado pelo município) e de faixa de pedestres. E serão executadas pelo município e antes da vistoria final.

Obra de Calçamento: RUA JOÃO ROMUALDO DA FONSECA FRENTE DE OBRA: (MÊS 03) SÃO JOÃO DO MANHUAÇU/MG.		
Responsável Técnico: VINÍCIUS WELERSON CREA 41.411/D MG	ART. VINCULADA: MG20242858914	
Proprietário: PREF. MUN. DE SÃO JOÃO DO MANHUAÇU MG	SICOMV: 949479/2023	Folha 8 de 10
Projeto: RECAPEAMENTO EM CBUQ	Desenho: ERYCK BRAYANN	
Descrição: PLANTAS, CORTES E DETALHES E QUADRO QUANTITATIVO		Confidência: Vinicius Welerson
Data: MES 04/2024	Escala: Indicada	

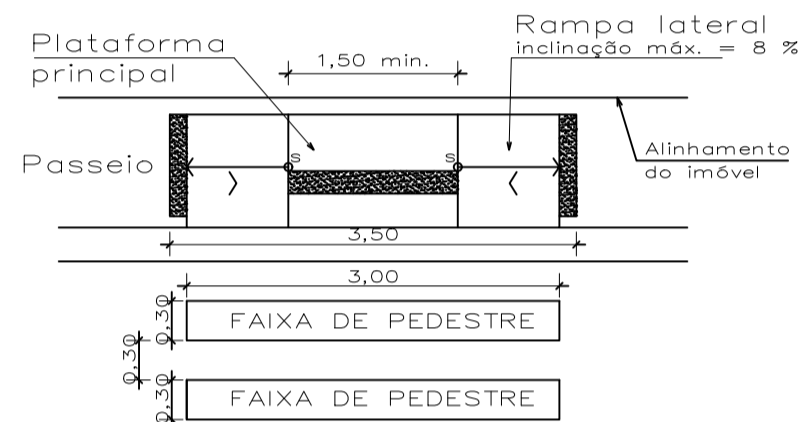


DETALHE SARJETA / MEIO FIO

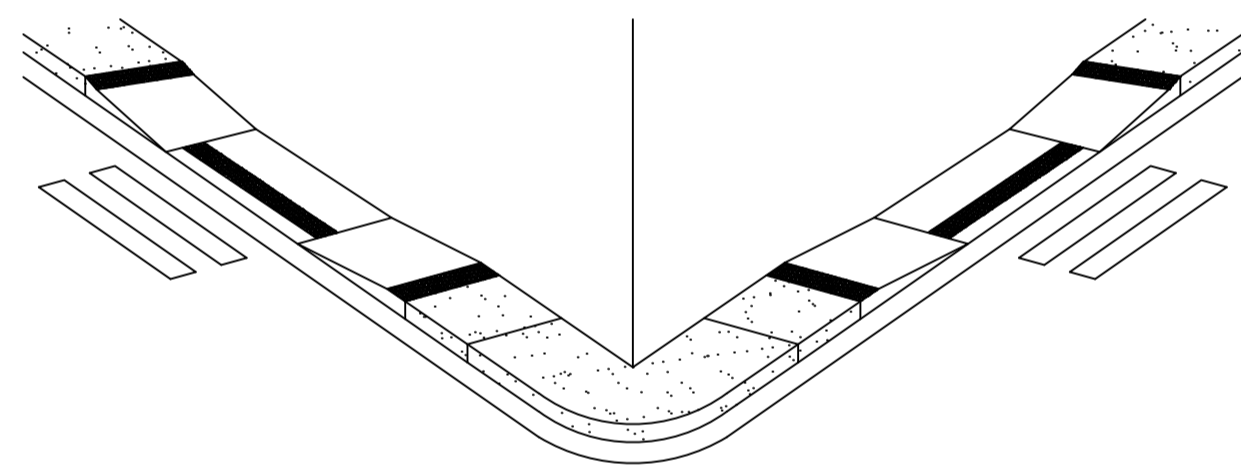
SEM ESCALA

QUANTITATIVO	
Descrição	Qty.
EXTENSÃO	106,07 m
PAVIMENTO	585,13 m ²
RECAPEAMENTO	522,07 m ²

DETALHE RAMPA DE ACESSO P/ PESSOA COM DIFICULDADE DE LOCOMOÇÃO


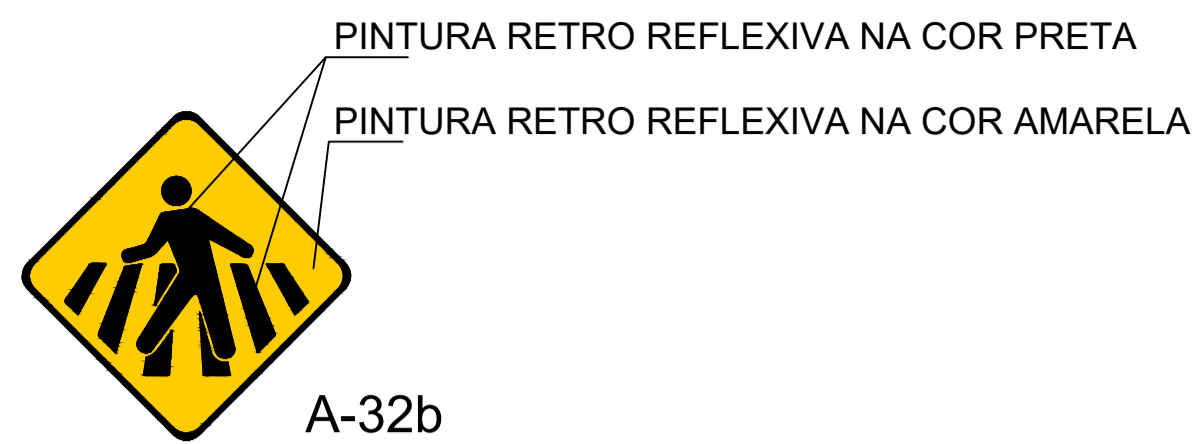


PLANTA BAIXA



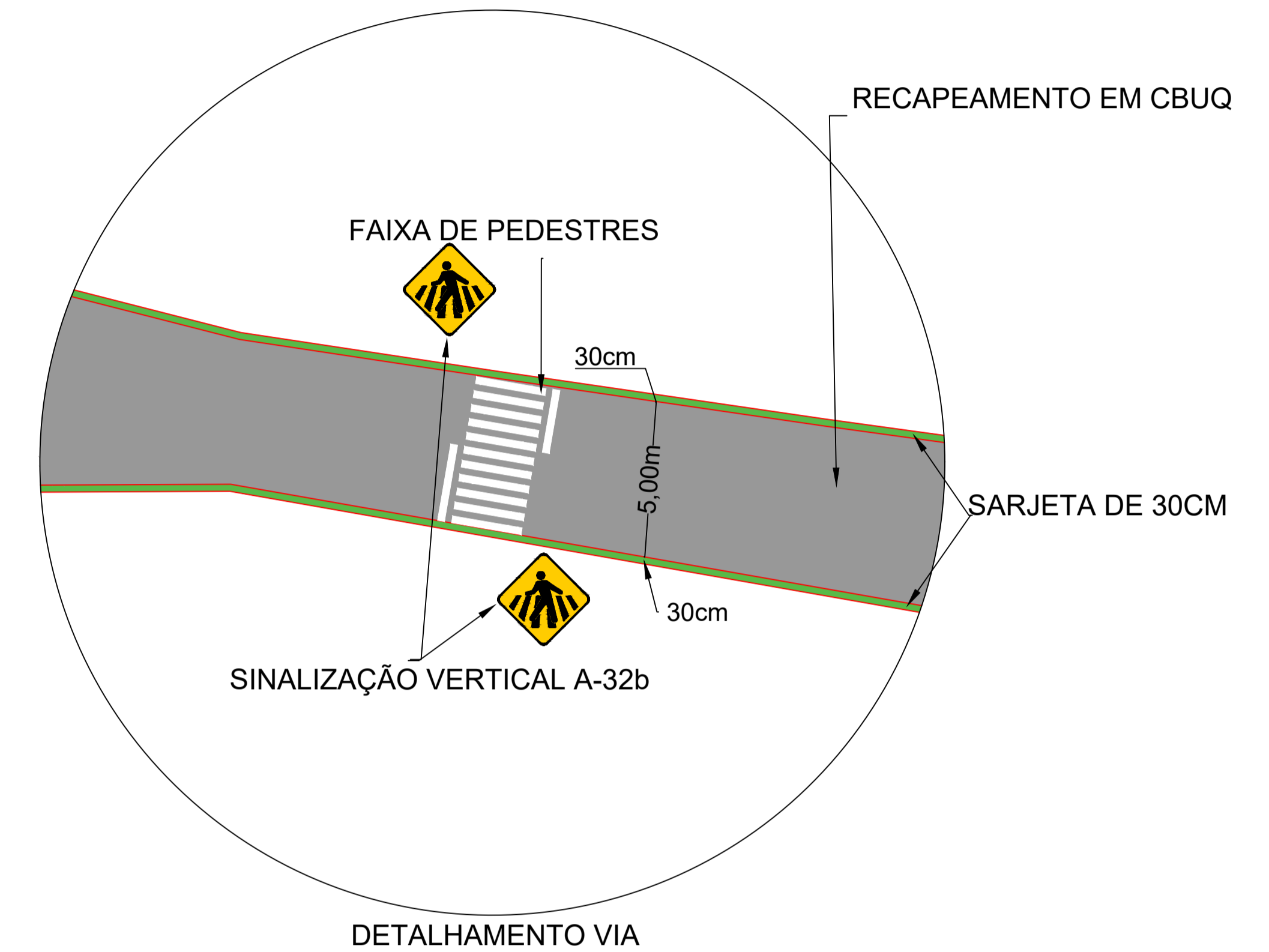
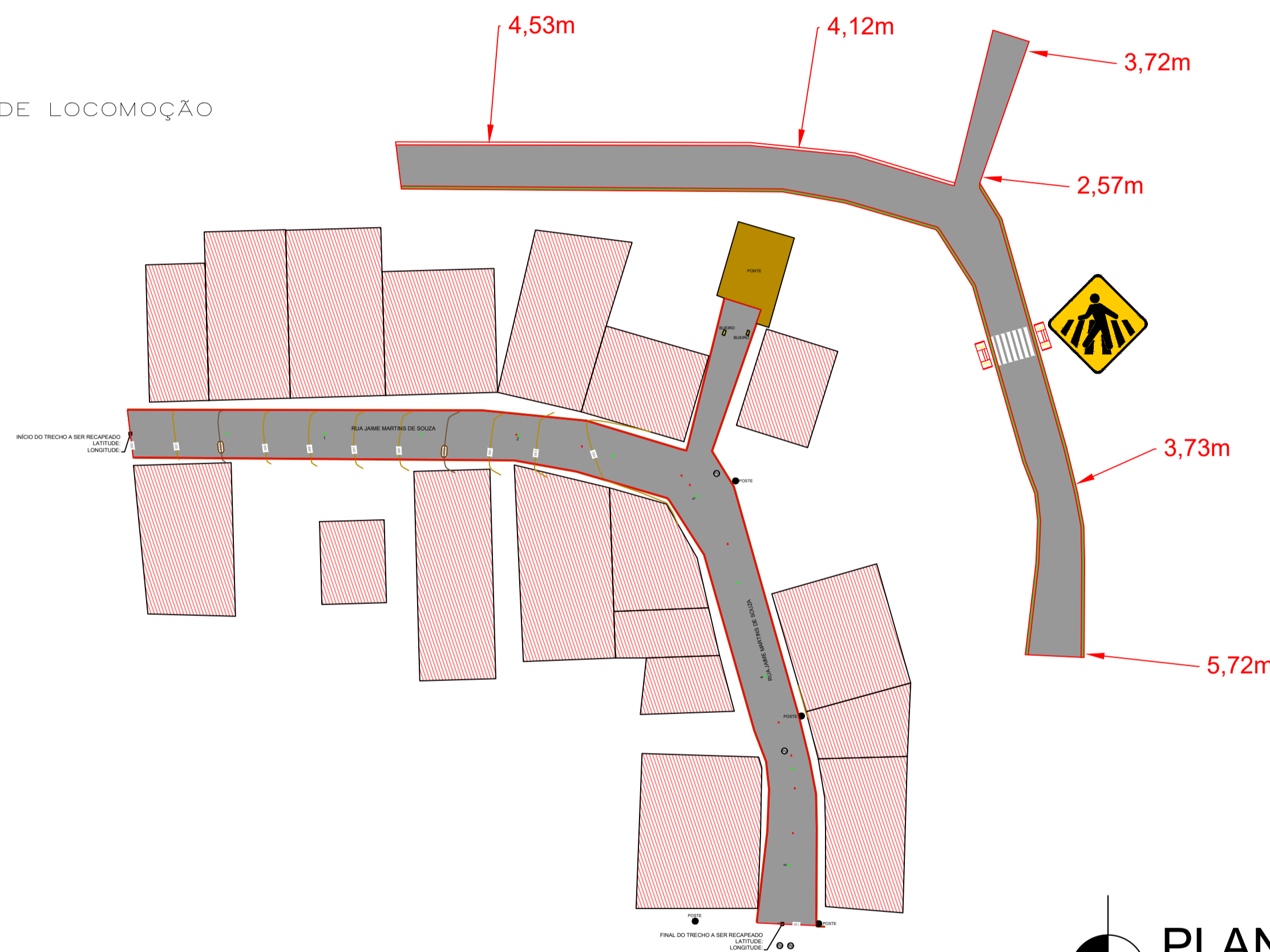
PERSPECTIVA

MODELO SINALIZAÇÃO VERTICAL



CORTE TRANSVERSAL

SEM ESCALA



DETALHAMENTO VIA

PLANTA PAVIMENTAÇÃO

ESC 1: 150

LEGENDA

	MURO/CERCA/ALAMBRADO		ESTRADA A SER PAVIMENTADA
	MEIO FIO		BORDO DE ESTRADA
	MURO		CURSOS D'ÁGUA
	CURVAS DE NÍVEL		PARALELEPÍPEDO
	ALINHAMENTO PERFIL LONGITUDINAL		BLOQUETE
	POÇO DE VISITA		ASFALTO
			SARJETA

TRECHO A PAVIMENTAR



Sistema de Coordenadas
Coordenadas Planas U T M
Meridiano Central -45W, Fuso -23
Origem das coordenadas:
Elipsóide: GRS-80

PROJETO APROVADO

SÉRGIO LÚCIO CAMILO
PREFEITO MUNICIPAL

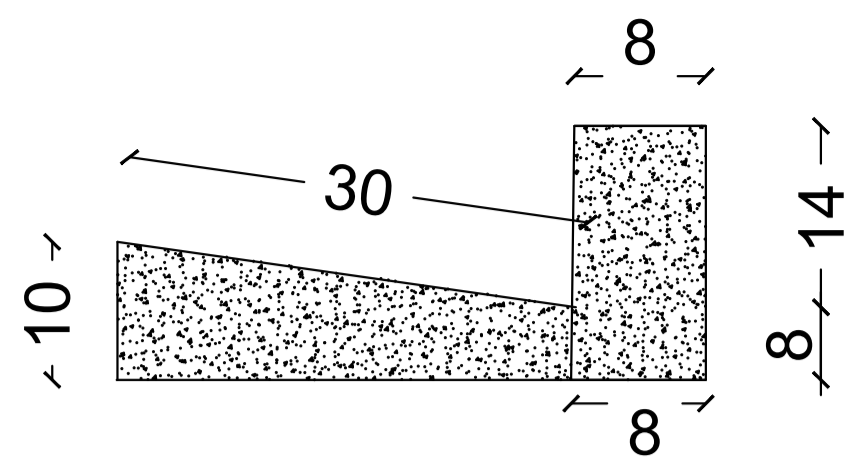



ATIVIDADES QUE SERÃO EXECUTADAS PELO MUNICÍPIO

- MEIO FIO, RAMPA E PASSEIO.** Já se encontram executados no pavimento existente, será realizado o reparo dos passeios, das guias danificadas, adição em poucos e pequenos trechos que ainda não contém, as rampas também serão adicionadas nos pontos correspondentes e todos os serviços serão executados pelo município e antes da vistoria final.
- SINALIZAÇÃO VIÁRIA.** Já existe sinalização vertical nas ruas a serem recapeadas, porém serão adicionadas placas com o nome das ruas (segundo o padrão já adotado pelo município) e de faixa de pedestres. E serão executadas pelo município e antes da vistoria final.

Cidade do Calçamento: RUA JAIME MARTINS DE SOUZA FRENTE DE OBRA: (MÊS 03) SÃO JOÃO DO MANHUAÇU/MG.		
Responsável Técnico: VINÍCIUS WELERSON CREA 41.411/D MG	ART. VINCULADA: MG20242858914	
Proprietário: PREF. MUN. DE SÃO JOÃO DO MANHUAÇU MG	SICOMV: 949479/2023	
Projeto: RECAPEAMENTO EM CBUQ	Desenho: ERYCK BRAYANN	
Descrição: PLANTAS, CORTES E DETALHES E QUADRO QUANTITATIVO		Folha: 9
Data: MÊS 04/2024	Escala: Indicada	de: 10
Controlador de Revisão: 1089875-75/23	Confirmação: Vinicius Welerson	

ITINERÁRIO: Partindo do trecho de entrada da cidade de São João do Manhuaçu/MG, segue pela Rua Genésio Garcia Amaral sentido ao centro da cidade por 220m. Depois, converge à esquerda e segue pela Rua Vicente Salazar por 250m. converge à direita chegando no local da rua que será recapeado.

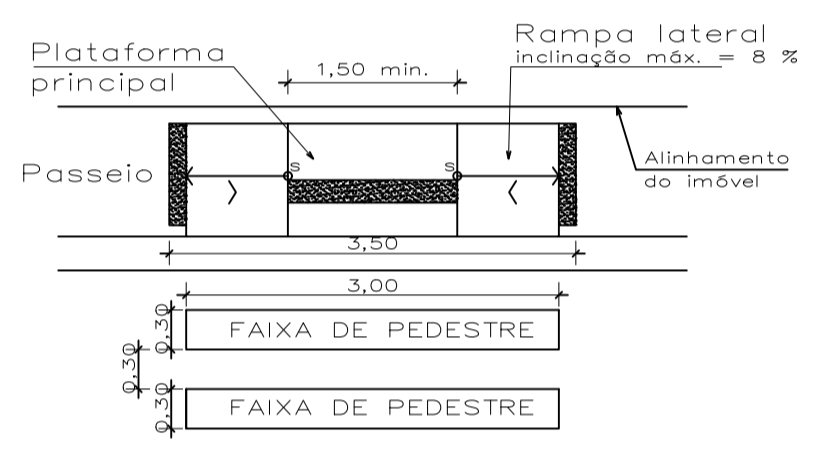


DETALHE SARJETA / MEIO FIO

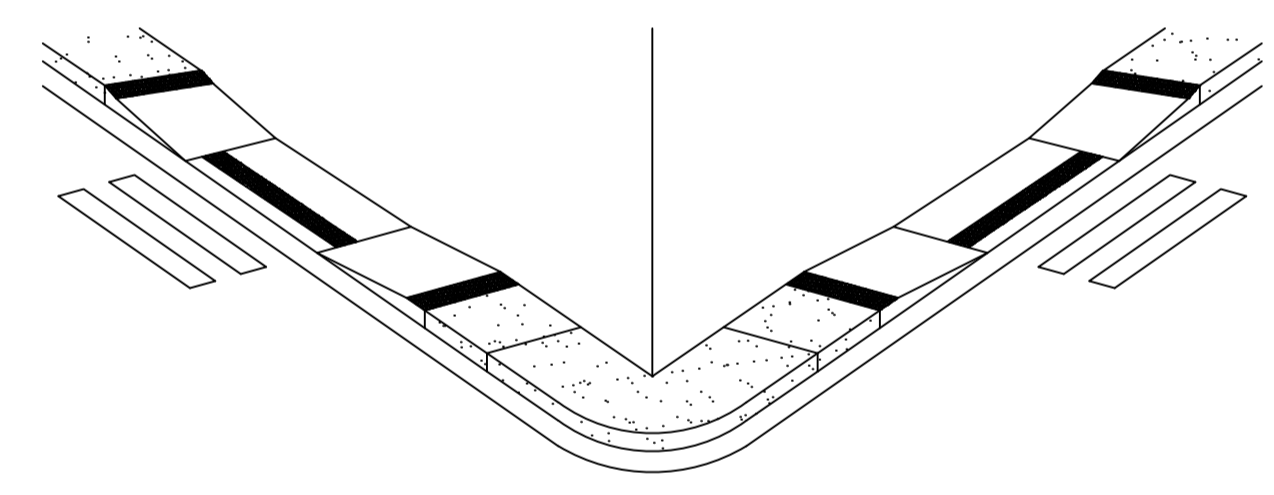
SEM ESCALA

QUANTITATIVO	
Descrição	Qtd.
EXTENSÃO	100,43 m
PAVIMENTO	665,02 m ²
RECAPEAMENTO	606,35 m ²
SARJETA	200,86 m

DETALHE RAMPA DE ACESSO P/ PESSOA COM DIFICULDADE DE LOCOMOÇÃO



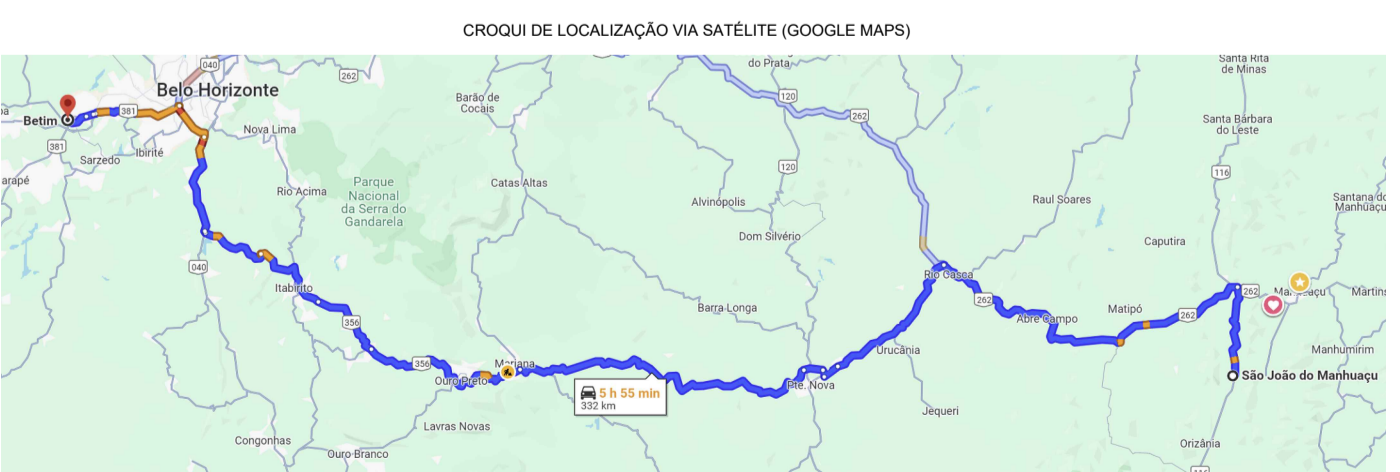
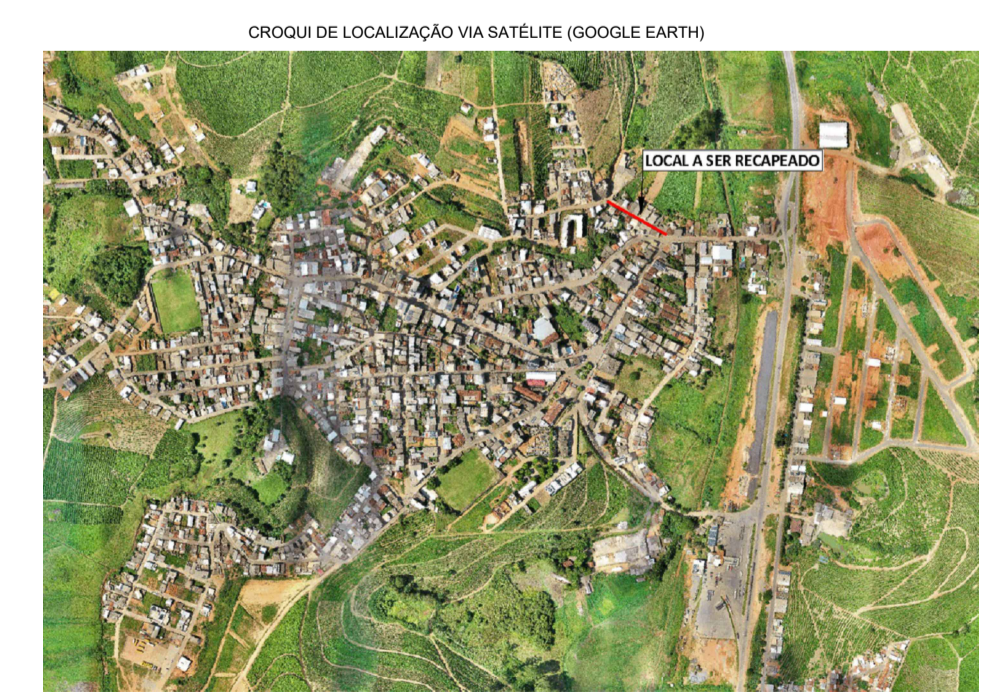
PLANTA BAIXA



PERSPECTIVA

LEGENDA	
	MURO/CERCA/ALAMBRAADO
	MEIO FIO
	MURO
	CURVAS DE NÍVEL
	ALINHAMENTO PERFIL LONGITUDINAL
	POÇO DE VISITA
	ESTRADA A SER PAVIMENTADA
	BORDO DE ESTRADA
	CURSOS D'ÁGUA
	PARALELEPIPEDO
	BLOQUETE
	ASFALTO
	BUEIRO
	SARJETA

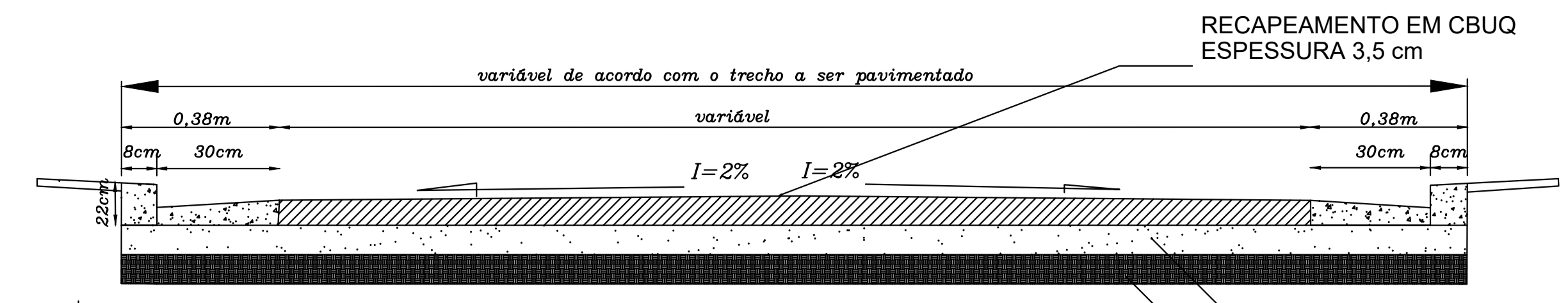
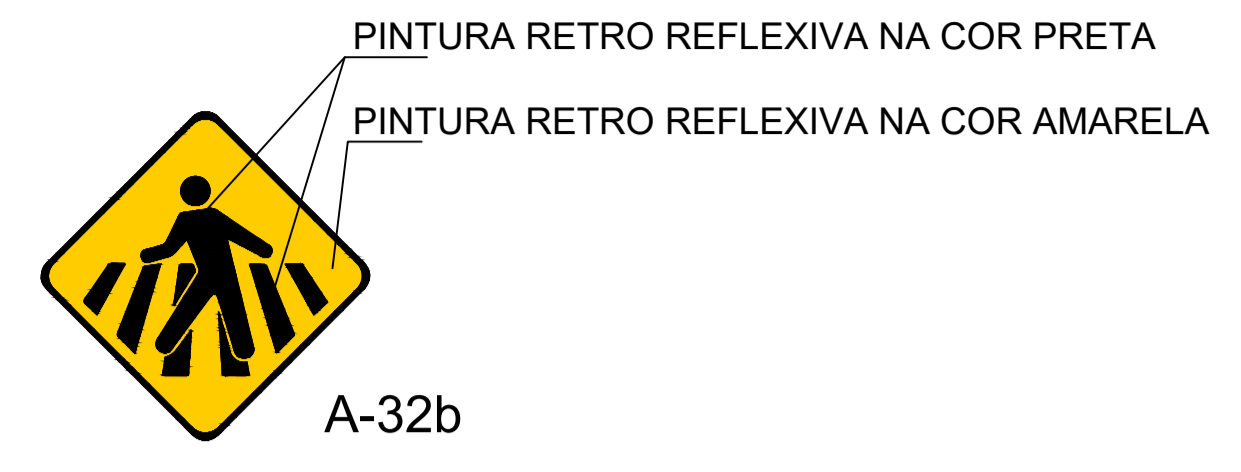
TRECHO A PAVIMENTAR



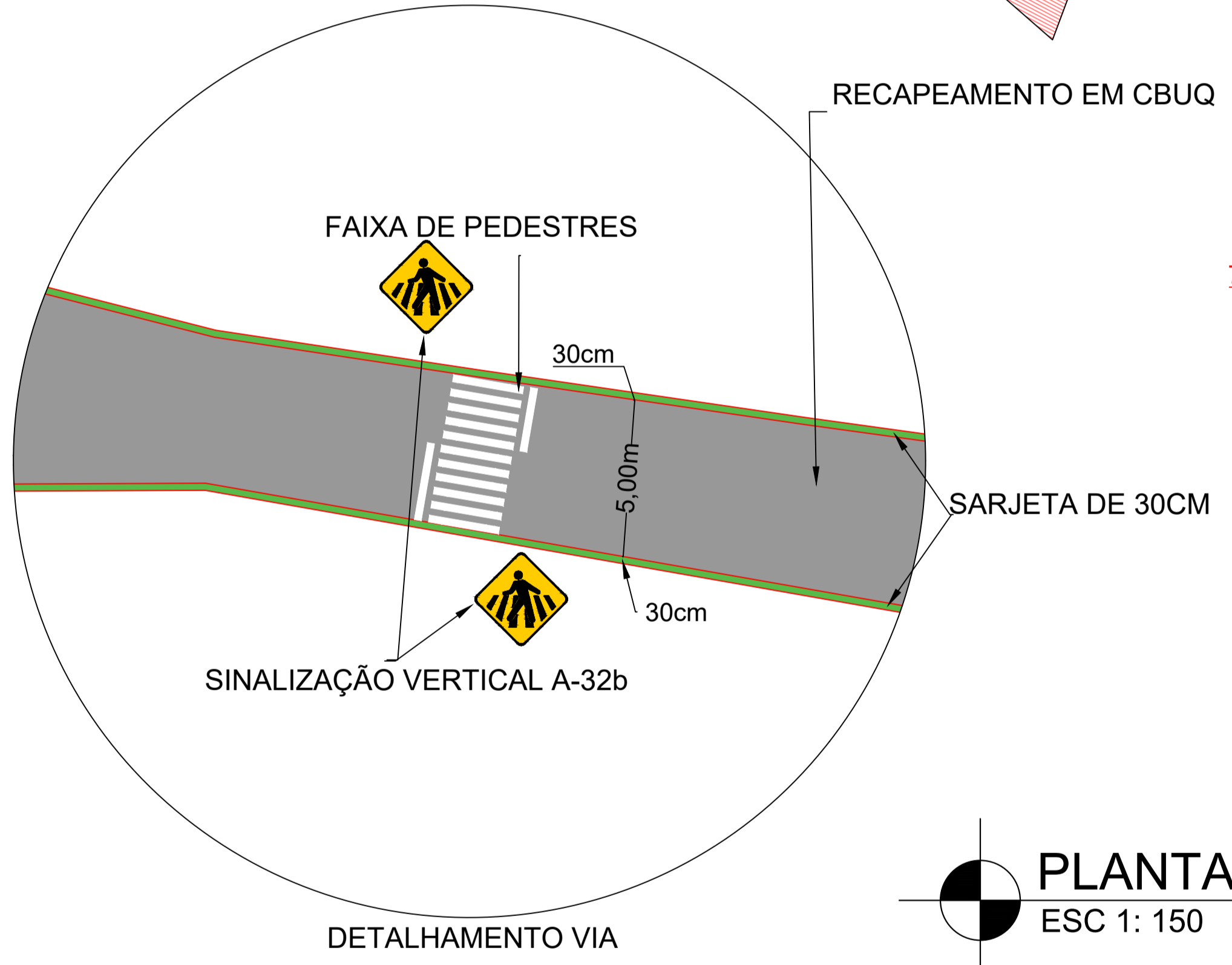
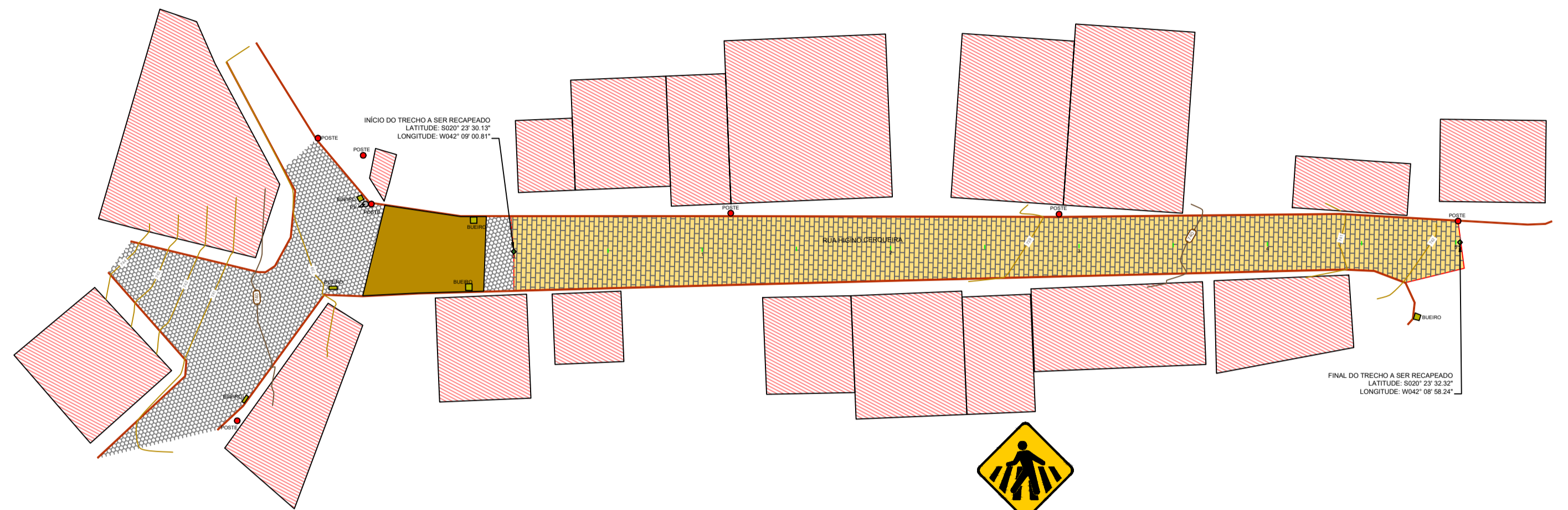
Sistema de Coordenadas
Coordenadas Planas U T M
Meridiano Central -45W, Fuso -23
Origem das coordenadas:
Elipsóide: GRS-80

ITINERÁRIO: Partindo do trevo de entrada da cidade de São João do Manhuaçu/MG, segue pela Rua Genésio Garcia Amaral sentido ao centro da cidade por 220 m. Daí, converge à direita, criando no local da rua que será recapeada.

MODELO SINALIZAÇÃO VERTICAL



CORTE TRANSVERSAL SEM ESCALA



PLANTA PAVIMENTAÇÃO ESC 1: 150

PROJETO APROVADO

SÉRGIO LÚCIO CAMILO
PREFEITO MUNICIPAL



ATIVIDADES QUE SERÃO EXECUTADAS PELO MUNICÍPIO

- **MEIO FIO, RAMPA E PASSEIO.** Já se encontram executados no pavimento existente, será realizado o reparo dos passeios, das guias danificadas, adição em poucos e pequenos trechos que ainda não contém, as rampas também serão adicionadas nos pontos correspondentes e todos os serviços serão executados pelo município e antes da vistoria final.
- **SINALIZAÇÃO VIÁRIA.** Já existe sinalização vertical nas ruas a serem recapeadas, porém serão adicionadas placas com o nome das ruas (segundo o padrão já adotado pelo município) e de faixa de pedestres. E serão executadas pelo município e antes da vistoria final.

Cidade de Calçamento: RUA HIGINO CERQUEIRA FRENTE DE OBRA: (MÊS 03) SÃO JOÃO DO MANHUAÇU/MG.		
Responsável Técnico: VINÍCIUS WELERSON CREA 41.411/D MG	ART. VINCULADA: MG20242858914	
Proprietário: PREF. MUN. DE SÃO JOÃO DO MANHUAÇU/MG	SICOMV: 949479/2023	Desenho: ERYCK BRAYANN
Projeto: RECAPEAMENTO EM CBUQ		Folha: 10
Descrição: PLANTAS, CORTES E DETALHES E QUADRO QUANTITATIVO		de: 10
Data: MÊS 04/2024	Escala: Indicada	Controlado em Revisão: 1089875-75/23
Confirmação: Vinicius Welerson		