

RELATÓRIO FOTOGRÁFICO

Município: **São João do Manhuaçu**

Contrato de Repasse nº: 949479/2023

Data do Relatório: **23/05/2024**

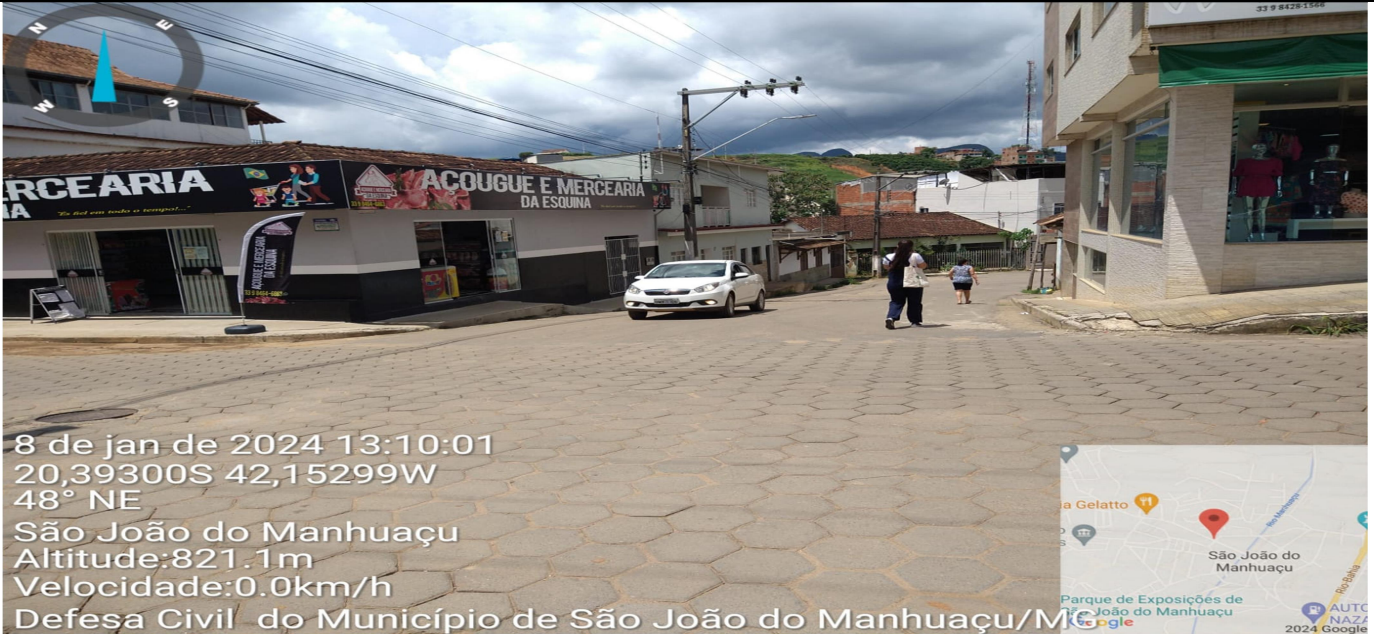
Programa: Mobilidade Urbana - MCidades - Ação 00T1 - Apoio à Política Nacional de Desenvolvimento Urbano Voltado à Implantação e Qualificação Viária.

Projeto: Pavimentação, implantação, reconstrução ou recuperação, inclusive por recapeamento, do pavimento de vias públicas de Bairros ou de suas ligações na Sede do Município de São João do Manhuaçu/MG

Etapa antes da realização da obra

durante a realização da obra

após a realização da obra



VINICIUS
WELERSON:56816111672

Assinado de forma digital por
VINICIUS WELERSON:56816111672
Dados: 2024.05.23 16:21:10 -03'00'

Vinicius Welerson
CREA/MG 41.411/D
Responsável Técnico

RELATÓRIO FOTOGRÁFICO

Município: **São João do Manhuaçu**

Contrato de Repasse nº: 949479/2023

Data do Relatório: **23/05/2024**

Programa: Mobilidade Urbana - MCidades - Ação 00T1 - Apoio à Política Nacional de Desenvolvimento Urbano Voltado à Implantação e Qualificação Viária.

Projeto: Pavimentação, implantação, reconstrução ou recuperação, inclusive por recapeamento, do pavimento de vias públicas de Bairros ou de suas ligações na Sede do Município de São João do Manhuaçu/MG

Etapa antes da realização da obra

durante a realização da obra

após a realização da obra



21 de nov de 2023 07:43:53

20,39628S 42,15586W

297° NW

São João do Manhuaçu

Altitude:853.1m

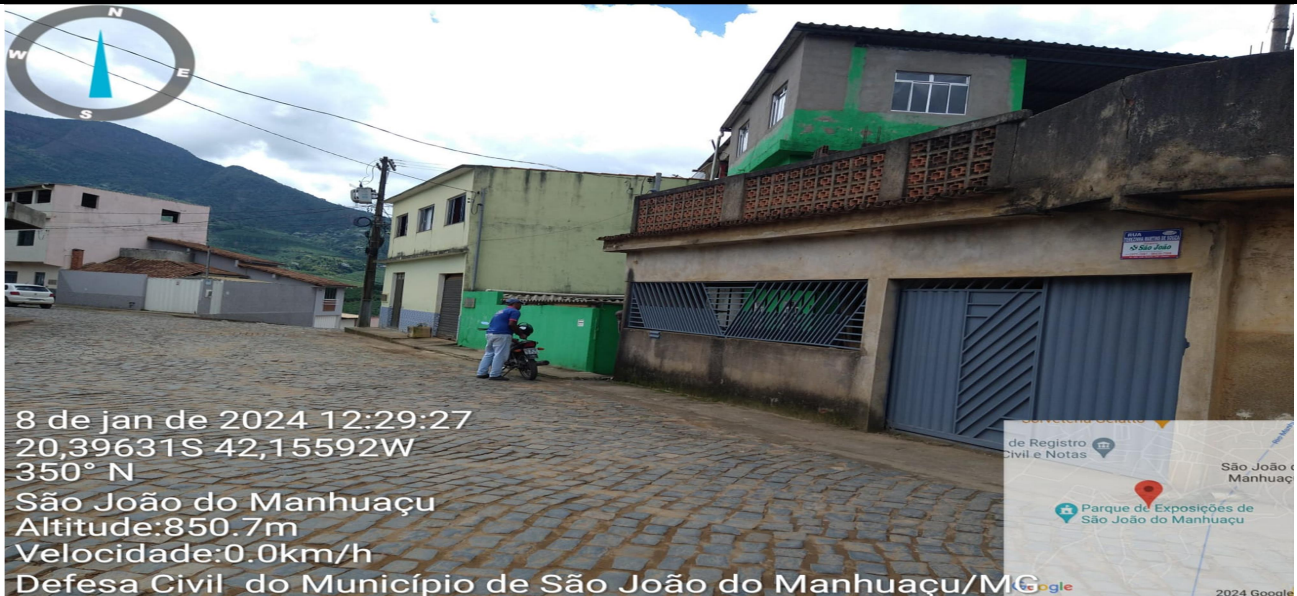
Velocidade:0.0km/h

Defesa Civil do Município de São João do Manhuaçu/MG

1)Localização (Rua, Avenida, etc.): Rua Terezinha Martins de Souza –Centro - São João do Manhuaçu/MG

2)Data em que foi tirada a fotografia: **23/05/2024**

3)Observações: **Fotos antes da Execução/Realização da Obra**



8 de jan de 2024 12:29:27

20,39631S 42,15592W

350° N

São João do Manhuaçu

Altitude:850.7m

Velocidade:0.0km/h

Defesa Civil do Município de São João do Manhuaçu/MG

1)Localização (Rua, Avenida, etc.): Rua Terezinha Martins de Souza –Centro - São João do Manhuaçu/MG

2)Data em que foi tirada a fotografia: **23/05/2024**

3)Observações: **Fotos antes da Execução/Realização da Obra**

VINICIUS

WELERSON:56816111672

Assinado de forma digital por

VINICIUS WELERSON:56816111672

Dados: 2024.05.23 16:14:07 -03'00'

Vinicius Welerson

CREA/MG 41.411/D

Responsável Técnico

RELATÓRIO FOTOGRÁFICO

Município: **São João do Manhuaçu**

Contrato de Repasse nº: 949479/2023

Data do Relatório: **23/05/2024**

Programa: Mobilidade Urbana - MCidades - Ação 00T1 - Apoio à Política Nacional de Desenvolvimento Urbano Voltado à Implantação e Qualificação Viária.

Projeto: Pavimentação, implantação, reconstrução ou recuperação, inclusive por recapeamento, do pavimento de vias públicas de Bairros ou de suas ligações na Sede do Município de São João do Manhuaçu/MG

Etapa antes da realização da obra

durante a realização da obra

após a realização da obra



1) Localização (Rua, Avenida, etc.): Rua Terezinha Martins de Souza –Centro - São João do Manhuaçu/MG

2) Data em que foi tirada a fotografia: **23/05/2024**

3) Observações: **Fotos antes da Execução/Realização da Obra**



1) Localização (Rua, Avenida, etc.): Rua Terezinha Martins de Souza –Centro - São João do Manhuaçu/MG

2) Data em que foi tirada a fotografia: **23/05/2024**

3) Observações: **Fotos antes da Execução/Realização da Obra**

VINICIUS

WELERSON:56816111672

Assinado de forma digital por VINICIUS

WELERSON:56816111672

Dados: 2024.05.23 16:14:17 -03'00'

Vinicius Welerson
CREA/MG 41.411/D

Responsável Técnico

RELATÓRIO FOTOGRÁFICO

Município: **São João do Manhuaçu**

Contrato de Repasse nº: 949479/2023

Data do Relatório: **23/05/2024**

Programa: Mobilidade Urbana - MCidades - Ação 00T1 - Apoio à Política Nacional de Desenvolvimento Urbano Voltado à Implantação e Qualificação Viária.

Projeto: Pavimentação, implantação, reconstrução ou recuperação, inclusive por recapeamento, do pavimento de vias públicas de Bairros ou de suas ligações na Sede do Município de São João do Manhuaçu/MG

Etapa antes da realização da obra

durante a realização da obra

após a realização da obra



1)Localização (Rua, Avenida, etc.): Rua Cirilo Policarpo de Souza - Centro- São João do Manhuaçu/MG

2)Data em que foi tirada a fotografia: **23/05/2024**

3)Observações: **Fotos antes da Execução/Realização da Obra**



1)Localização (Rua, Avenida, etc.): Rua Cirilo Policarpo de Souza - Centro- São João do Manhuaçu/MG

2)Data em que foi tirada a fotografia: **23/05/2024**

3)Observações: **Fotos antes da Execução/Realização da Obra**

VINICIUS

WELERSON:56816111672

Assinado de forma digital por

VINICIUS WELERSON:56816111672

Dados: 2024.05.23 16:11:01 -03'00'

Vinicius Welerson
CREA/MG 41.411/D
Responsável Técnico

RELATÓRIO FOTOGRÁFICO

Município: **São João do Manhuaçu**

Contrato de Repasse nº: 949479/2023

Data do Relatório: **23/05/2024**

Programa: Mobilidade Urbana - MCidades - Ação 00T1 - Apoio à Política Nacional de Desenvolvimento Urbano Voltado à Implantação e Qualificação Viária.

Projeto: Pavimentação, implantação, reconstrução ou recuperação, inclusive por recapeamento, do pavimento de vias públicas de Bairros ou de suas ligações na Sede do Município de São João do Manhuaçu/MG

Etapa antes da realização da obra

durante a realização da obra

após a realização da obra



VINICIUS

WELERSON:56816111672

Assinado de forma digital por

VINICIUS WELERSON:56816111672

Dados: 2024.05.23 16:11:11 -03'00'

Vinicius Welerson
CREA/MG 41.411/D
Responsável Técnico

RELATÓRIO FOTOGRÁFICO

Município: **São João do Manhuaçu**

Contrato de Repasse nº: 949479/2023

Data do Relatório: **23/05/2024**

Programa: Mobilidade Urbana - MCidades - Ação 00T1 - Apoio à Política Nacional de Desenvolvimento Urbano Voltado à Implantação e Qualificação Viária.

Projeto: Pavimentação, implantação, reconstrução ou recuperação, inclusive por recapeamento, do pavimento de vias públicas de Bairros ou de suas ligações na Sede do Município de São João do Manhuaçu/MG

Etapa antes da realização da obra

durante a realização da obra

após a realização da obra





4 de jul de 2024 13:38:34
20,39577S 42,15484W
353° N
São João do Manhuaçu
Altitude:853.7m
Velocidade:0.6km/h
Defesa Civil do Município de São João do Manhuaçu/MG



21 de nov de 2023 07:43:53
20,39628S 42,15586W
297° NW
São João do Manhuaçu
Altitude:853.1m
Velocidade:0.0km/h
Defesa Civil do Município de São João do Manhuaçu/MG



- 1)Localização (Rua, Avenida, etc.): Rua Cirilo Policarpo de Souza - Centro- São João do Manhuaçu/MG
- 2)Data em que foi tirada a fotografia: **23/05/2024**
- 3)Observações: **Fotos antes da Execução/Realização da Obra**

VINICIUS
WELERSON:56816111672

Assinado de forma digital por
VINICIUS WELERSON:56816111672
Dados: 2024.05.23 16:11:23 -03'00'

Vinicius Welerson
CREA/MG 41.411/D
Responsável Técnico

RELATÓRIO FOTOGRÁFICO

Município: **São João do Manhuaçu**

Contrato de Repasse nº: 949479/2023

Data do Relatório: **23/05/2024**

Programa: Mobilidade Urbana - MCidades - Ação 00T1 - Apoio à Política Nacional de Desenvolvimento Urbano Voltado à Implantação e Qualificação Viária.

Projeto: Pavimentação, implantação, reconstrução ou recuperação, inclusive por recapeamento, do pavimento de vias públicas de Bairros ou de suas ligações na Sede do Município de São João do Manhuaçu/MG

Etapa antes da realização da obra

durante a realização da obra

após a realização da obra



4 de jul de 2024 13:49:32

20,39240S 42,14946W

318° NW

Altitude:807.3m

Velocidade:0.0km/h

Defesa Civil do Município de São João do Manhuaçu/MG

1)Localização (Rua, Avenida, etc.): Rua Higino Cerqueira - Centro- São João do Manhuaçu/MG

2)Data em que foi tirada a fotografia: **23/05/2024**

3)Observações: **Fotos antes da Execução/Realização da Obra**



4 de jul de 2024 13:49:55

20,39212S 42,14973W

313° NW

São João do Manhuaçu

Altitude:805.1m

Velocidade:0.0km/h

Defesa Civil do Município de São João do Manhuaçu/MG

1)Localização (Rua, Avenida, etc.): Rua Higino Cerqueira - Centro- São João do Manhuaçu/MG

2)Data em que foi tirada a fotografia: **23/05/2024**

VINICIUS

WELERSON:56816111672

Assinado de forma digital por

VINICIUS WELERSON:56816111672

Dados: 2024.05.23 16:11:43 -03'00'

Vinicius Welerson
CREA/MG 41.411/D
Responsável Técnico

RELATÓRIO FOTOGRÁFICO

Município: **São João do Manhuaçu**

Contrato de Repasse nº: 949479/2023

Data do Relatório: **23/05/2024**

Programa: Mobilidade Urbana - MCidades - Ação 00T1 - Apoio à Política Nacional de Desenvolvimento Urbano Voltado à Implantação e Qualificação Viária.

Projeto: Pavimentação, implantação, reconstrução ou recuperação, inclusive por recapeamento, do pavimento de vias públicas de Bairros ou de suas ligações na Sede do Município de São João do Manhuaçu/MG

Etapas antes da realização da obra

durante a realização da obra

após a realização da obra



VINICIUS

WELERSON:56816111672

Assinado de forma digital por

VINICIUS WELERSON:56816111672

Dados: 2024.05.23 16:13:29 -03'00'

Vinicius Welerson
CREA/MG 41.411/D
Responsável Técnico

RELATÓRIO FOTOGRÁFICO

Município: **São João do Manhuaçu**

Contrato de Repasse nº: 949479/2023

Data do Relatório: **23/05/2024**

Programa: Mobilidade Urbana - MCidades - Ação 00T1 - Apoio à Política Nacional de Desenvolvimento Urbano Voltado à Implantação e Qualificação Viária.

Projeto: Pavimentação, implantação, reconstrução ou recuperação, inclusive por recapeamento, do pavimento de vias públicas de Bairros ou de suas ligações na Sede do Município de São João do Manhuaçu/MG

Etapa antes da realização da obra

durante a realização da obra

após a realização da obra



1)Localização (Rua, Avenida, etc.): Rua Levindo Policarpo de Souza- Centro- São João do Manhuaçu/MG

2)Data em que foi tirada a fotografia: **23/05/2024**

3)Observações: **Fotos antes da Execução/Realização da Obra**



1)Localização (Rua, Avenida, etc.): Rua Levindo Policarpo de Souza- Centro- São João do Manhuaçu/MG

2)Data em que foi tirada a fotografia: **23/05/2024**

3)Observações: **Fotos antes da Execução/Realização da Obra**

VINICIUS
WELERSON:56816111672

Assinado de forma digital por VINICIUS
WELERSON:56816111672
Dados: 2024.05.23 16:13:39 -03'00'

Vinicius Welerson
CREA/MG 41.411/D
Responsável Técnico

RELATÓRIO FOTOGRÁFICO

Município: **São João do Manhuaçu**

Contrato de Repasse nº: 949479/2023

Data do Relatório: **23/05/2024**

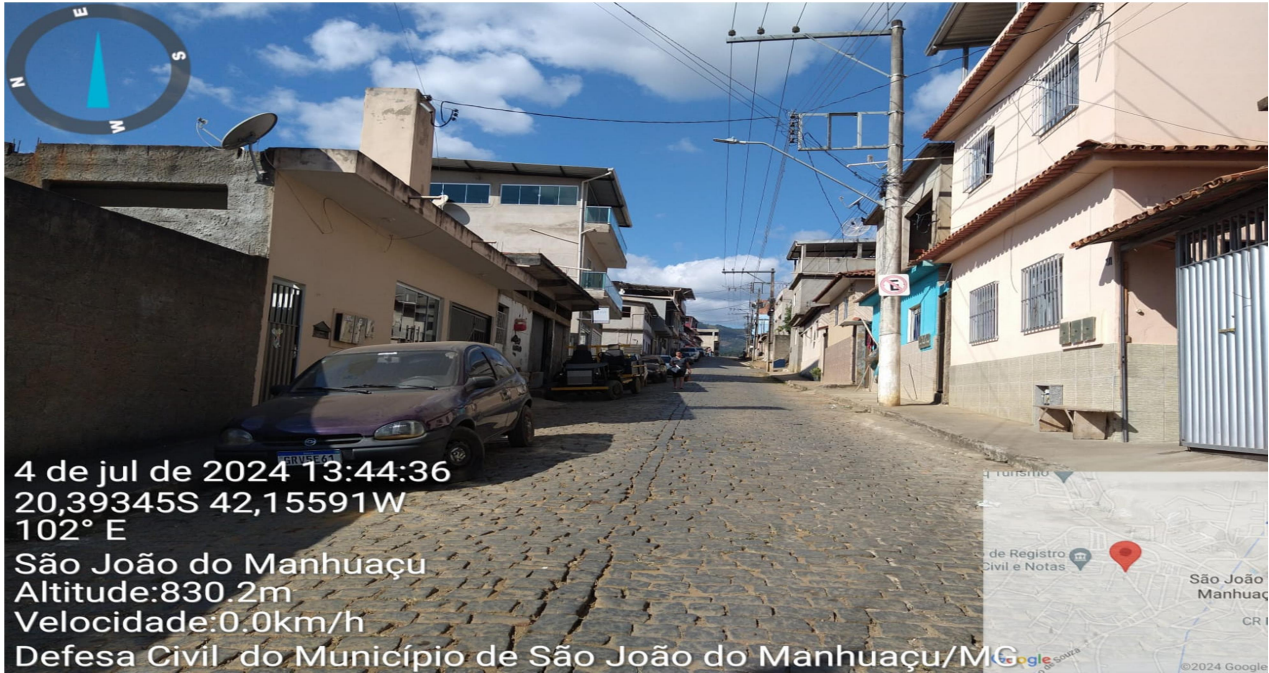
Programa: Mobilidade Urbana - MCidades - Ação 00T1 - Apoio à Política Nacional de Desenvolvimento Urbano Voltado à Implantação e Qualificação Viária.

Projeto: Pavimentação, implantação, reconstrução ou recuperação, inclusive por recapeamento, do pavimento de vias públicas de Bairros ou de suas ligações na Sede do Município de São João do Manhuaçu/MG

Etapa antes da realização da obra

durante a realização da obra

após a realização da obra



1)Localização (Rua, Avenida, etc.): Rua Levindo Policarpo de Souza- Centro- São João do Manhuaçu/MG

2)Data em que foi tirada a fotografia: **23/05/2024**

3)Observações: **Fotos antes da Execução/Realização da Obra**



1)Localização (Rua, Avenida, etc.): Rua Levindo Policarpo de Souza- Centro- São João do Manhuaçu/MG

2)Data em que foi tirada a fotografia: **23/05/2024**

3)Observações: **Fotos antes da Execução/Realização da Obra**



4 de jul de 2024 13:47:23
20,39389S 42,15287W
127° SE
Altitude: 839.1m
Velocidade: 0.0km/h

Defesa Civil do Município de São João do Manhuaçu/MG

- 1) Localização (Rua, Avenida, etc.): Rua Levindo Policarpo de Souza- Centro- São João do Manhuaçu/MG
- 2) Data em que foi tirada a fotografia: **23/05/2024**
- 3) Observações: **Fotos antes da Execução/Realização da Obra**

VINICIUS
WELERSON:56816111672

Assinado de forma digital por
VINICIUS WELERSON:56816111672
Dados: 2024.05.23 16:13:50 -03'00'

Vinicius Welerson
CREA/MG 41.411/D
Responsável Técnico